



**АДМИНИСТРАЦИЯ
ДУБОВСКОГО
СЕЛЬСКОГО ПОСЕЛЕНИЯ
БЕЛГОРОДСКОГО РАЙОНА
БЕЛГОРОДСКОЙ ОБЛАСТИ**

Зеленая ул., д.16, пос. Дубовое,
Белгородский район, Белгородская область, 308501
тел./факс (4722) 39-82-26
e-mail: dubovoe@be.belregion.ru
dubovoe2010@yandex.ru


15.06.2023. № 63/196.чсл

на № _____ от _____

Приложение
к требованиям к форме
ходатайства об установлении публичного сервитута,
содержанию обоснования необходимости установления
публичного сервитута, утвержденным приказом
Федеральной службы государственной регистрации,
кадастра и картографии
от 19 апреля 2022 г. № П/0150

(в ред. Приказа Росреестра
от 18.10.2022 № П/0394)

Главе администрации
Белгородского района




Перцеву В.Н.

Форма

Ходатайство об установлении публичного сервитута

1	Администрация Дубовского сельского поселения (наименование органа, принимающего решение об установлении публичного сервитута)	
2	Сведения о лице, представившем ходатайство об установлении публичного сервитута (далее – заявитель):	
2.1	Полное наименование	АДМИНИСТРАЦИЯ ДУБОВСКОГО СЕЛЬСКОГО ПОСЕЛЕНИЯ МУНИЦИПАЛЬНОГО РАЙОНА «БЕЛГОРОДСКИЙ РАЙОН» БЕЛГОРОДСКОЙ ОБЛАСТИ
2.2	Сокращенное наименование (при наличии)	АДМИНИСТРАЦИЯ ДУБОВСКОГО СЕЛЬСКОГО ПОСЕЛЕНИЯ
2.3	Организационно-правовая форма	-Муниципальное казенное учреждение
2.4	Почтовый адрес (индекс, субъект Российской Федерации, населенный пункт, улица, дом)	308501, Белгородская область, Белгородский район, п.Дубовое, ул. Зеленая, 16
2.5	Адрес электронной почты	dubovoe2010@yandex.ru
2.6	ОГРН	1063130002880
2.7	ИНН	3102020989
3	Сведения о представителе заявителя:	
3.1	Фамилия	Вехов
	Имя	Дмитрий
	Отчество (при наличии)	Дмитриевич
3.2	Адрес электронной почты (при наличии)	-
3.3	Телефон	8(910)326-26-20
3.4	Наименование и реквизиты документа, подтверждающего полномочия представителя заявителя	Решение Земского собрания Дубовского сельского поселения № 212 от 26.01.2022 г.

4	<p>Прошу установить публичный сервитут в отношении земель и земельного участка в целях реконструкции подпорной стены находящийся в границах земельного участка 31:15:1202010:21</p>	
5	<p>Испрашиваемый срок публичного сервитута <u>49 лет</u></p>	
6	<p>Срок, в течение которого использование земельного участка (его части) и (или) расположенного на нем объекта недвижимости в соответствии с их разрешенным использованием будет в соответствии с подпунктом 4 пункта 1 статьи 39.41 Земельного кодекса Российской Федерации невозможно или существенно затруднено в связи с осуществлением деятельности, для обеспечения которой устанавливается публичный сервитут (при возникновении таких обстоятельств)- 11 месяцев, сроки и график проведения эксплуатационных работ по обслуживанию</p>	
7	<p>Обоснование необходимости установления публичного сервитута: реконструкция подпорной стенки находящейся на границе земельных участков 31:15:1202010:21 и 31:15:1202010:11. Экспертным обследованием строительных конструкций данного сооружения, выполненных ООО «ИЦ СтройЭкспертИзыскания» в 2022 году установлено недопустимое техническое состояние подлежит усилению.</p> <p>Учитывая особенности архитектурной застройки, существующий перепад высот, а также размещение объекта на земельных участках, не являющихся землями общего пользования, выполнение работ и перенос инженерного сооружения на муниципальные земли не представляется возможным.</p>	
8	<p>Сведения о правообладателе инженерного сооружения, которое переносится в связи с изъятием земельного участка для государственных или муниципальных нужд, а также о правообладателе инженерного сооружения, являющегося линейным объектом, реконструкция, капитальный ремонт которого (реконструкция, капитальный ремонт участков (частей) которого) осуществляются в связи с планируемым строительством, реконструкцией, капитальным ремонтом объектов капитального строительства, в случае, если заявитель не является правообладателем указанного инженерного сооружения (в данном случае указываются сведения в объеме, предусмотренном строкой 2 настоящей формы) (заполняется в случае, если ходатайство об установлении публичного сервитута подается с целью установления публичного сервитута в целях реконструкции инженерного сооружения, являющегося линейным объектом, реконструкции его участка (части), которое переносится в связи с изъятием такого земельного участка для государственных или муниципальных нужд, а также если ходатайство об установлении публичного сервитута подается с целью установления публичного сервитута в целях реконструкции, капитального ремонта инженерного сооружения, являющегося линейным объектом, реконструкции, капитального ремонта его участков (частей)</p>	
9	<p>Кадастровые номера земельных участков (при их наличии), в отношении которых подано ходатайство об установлении публичного сервитута, адреса или иное описание местоположения таких земельных участков</p>	<p>31:15:1202010:21 Общей площадью 212 кв.м.</p>
10	<p>Право, на котором инженерное сооружение принадлежит заявителю (если подано ходатайство об установлении публичного сервитута для реконструкции, капитального ремонта или эксплуатации указанного инженерного сооружения, реконструкции или капитального ремонта участка (части) инженерного сооружения, являющегося линейным объектом)</p>	

11	Сведения о способах представления результатов рассмотрения ходатайства:	
	в виде электронного документа, который направляется уполномоченным органом заявителю посредством электронной почты	нет (да/нет)
	в виде бумажного документа, который заявитель получает непосредственно при личном обращении или посредством почтового отправления	да (да/нет)
12	Документы, прилагаемые к ходатайству: Решение Земского собрания №212 от 26.01.2022 г., схема расположения границ публичного сервитута на кадастровом плане территории	
13	Подтверждаю согласие на обработку персональных данных (сбор, систематизацию, накопление, хранение, уточнение (обновление, изменение), использование, распространение (в том числе передачу), обезличивание, блокирование, уничтожение персональных данных, а также иных действий, необходимых для обработки персональных данных в соответствии с законодательством Российской Федерации), в том числе в автоматизированном режиме	
14	Подтверждаю, что сведения, указанные в настоящем ходатайстве, на дату представления ходатайства достоверны; документы (копии документов) и содержащиеся в них сведения соответствуют требованиям, установленным статьей 39.41 Земельного кодекса Российской Федерации	
15	Подпись:	Дата:
	 <u>Тихонов В.Ю</u> (инициалы, фамилия)	« 15 » 06 2023 г.

от " " 2023 г. №

Схема расположения границ публичного сервитута на кадастровом плане территории по адресу: Белгородская область, р-н Белгородский, п. Дубовое, микрорайон "Северный", ул. Тихая 2





Кадастровые номера земельных участков, в отношении которых устанавливается публичный сервитут:
 31:15:1202010:21 на площади 212 кв.м.

Система координат МСК-31, зона 1

Условный номер земельного участка <1>- Площадь земельного участка <2> 212 кв.м.

Обозначение характерных точек границы	Координаты <3>, м		Обозначение характерных точек границы	Координаты <3>, м	
	X	Y		X	Y
1	2	3	1	2	3
1	389804,50	1326065,47			
2	389805,51	1326089,44			
3	389806,53	1326113,42			
4	389802,06	1326113,61			
5	389800,15	1326065,66			

Условные обозначения:

-  границы земельных участков по сведениям ГКН
-  проектные границы публичного сервитута
-  охранная зона инженерных коммуникаций
-  охранная зона инженерных коммуникаций

Масштаб 1:1000

Кадастровый инженер

Оболонский А.В.

