

Сообщение о возможном установлении публичного сервитута

1	<p align="center">Администрация Белгородского района (уполномоченный орган, которым рассматривается ходатайство об установлении публичного сервитута)</p>			
2	<p align="center">Размещение объекта – ВЛ 10 кв № 3 ПС Беловское отпайка 24 (цель использования)</p>			
3	№ п/п	Адрес или иное описание местоположения земельного участка (участков), в отношении которого испрашивается публичный сервитут	Кадастровый номер	Категория
	1	Россия, р-н Белгородский, с. Севрюково, ул. Аглицкого, 9а	31:15:0903002:422 59 кв. м	Земли населенных пунктов
4	<p align="center">Администрация Белгородского района адрес: 308007, Белгородская область, г. Белгород, ул. Шершнева, 1А, кабинет 410 время приема: вторник, четверг с 9.00 – 13.00 тел. 8 (4722) 34-61-94; адрес электронной почты: belrn@mail.ru</p> <p align="center">Администрация Беловского сельского поселения Белгородского района 308517, Белгородская область, Белгородский район, с. Беловское, ул. Центральная, д 1Б тел: 8 (4722) 29 -10 -85, 29-10-22; адрес электронной почты: admbelovsksp@yandex.ru время приема: согласно графику по предварительной записи</p> <p>(адреса, по которым заинтересованные лица могут ознакомиться с поступившим ходатайством об установлении публичного сервитута и прилагаемым к нему описанием местоположения границ публичного сервитута, время приема заинтересованных лиц для ознакомления с поступившим ходатайством об установлении публичного сервитута)</p>			
5	<p align="center">Администрация Белгородского района адрес: 308007, Белгородская область, г. Белгород, ул. Шершнева, 1А, кабинет 410</p> <p>в течение 30 дней со дня опубликования данного сообщения в порядке, установленном для официального опубликования (обнародования) правовых актов поселения, городского округа, по месту нахождения земельного участка и (или) земель, в отношении которых подано указанное ходатайство (муниципального района в случае, если такие земельный участок и (или) земли расположены на межселенной территории)</p> <p>(адрес, по которому заинтересованные лица могут подать заявления об учете прав на земельные участки, а также срок подачи указанных заявлений)</p>			
6	<p align="center">belrn@mail.ru https://belovskoeposelenie-r31.gosweb.gosuslugi.ru/glavnoe/kontakty</p>			

(официальные сайты в информационно - телекоммуникационной сети «Интернет», на которых размещается сообщение о поступившем ходатайстве об установлении публичного сервитута)

7

Дополнительно по всем вопросам можно обращаться:

Администрация Белгородского района
адрес: 308007, Белгородская область, г. Белгород, ул. Шершнева, 1А, кабинет 410
время приема: вторник, четверг с 9.00 – 13.00
тел. 8 (4722) 34-61-94

8

Графическое описание местоположения границ публичного сервитута, а также перечень координат характерных точек этих границ прилагается к сообщению
(описание местоположения границ публичного сервитута)

ОПИСАНИЕ МЕСТОПОЛОЖЕНИЯ ГРАНИЦ
публичного сервитута ВЛ 10 кВ № 3 ПС Беловское отпайка 24
(наименование объекта, местоположение границ которого описано)

Раздел 1

Сведения об объекте

№ п/п	Характеристика объекта	Описание характеристик
1	2	3
1	Местоположение объекта	Белгородская область, р-н Белгородский
2	Площадь объекта +/- величина погрешности определения площади (P +/- ΔP)	59 м ² +/- 2 м ²
3	Иные характеристики объекта	Публичный сервитут на основании существования инженерного сооружения: ВЛ 10 кВ № 3 ПС Беловское отпайка 24 сроком действия 49 лет в интересах филиала ПАО «Россети Центр» - «Белгородэнерго»

Местоположение публичного сервитута: Белгородская область, р-н Белгородский

Система координат

МСК-31 зона 1

Метод определения координат

Метод спутниковых геодезических измерений (определений)

Обозначение
характерных точек
границ публичного
сервитута

Координаты, м

X

Y

Средняя квадратическая
погрешность положения
характерных точек (Mt), м

1

2

3

4

1

398324.19

1342091.77

0.10

2

398325.01

1342092.72

0.10

3

398325.27

1342093.94

0.10

4

398324.99

1342100.28

0.10

5

398324.47

1342101.69

0.10

6

398323.49

1342102.46

0.10

7

398322.25

1342102.66

0.10

8

398321.07

1342102.23

0.10

9

398320.21

1342101.18

0.10

10

398316.37

1342101.25

0.10

11

398315.78

1342100.75

0.10

12

398315.93

1342099.63

0.10

13

398316.64

1342099.30

0.10

14

398320.03

1342099.18

0.10

15

398320.27

1342093.72

0.10

16

398320.79

1342092.31

0.10

17

398321.77

1342091.54

0.10

18

398323.01

1342091.34

0.10

1

398324.19

1342091.77







0.10

Раздел 3
План границ объекта



Масштаб 1:1000

Используемые условные знаки и обозначения:

-  - обозначение границы муниципального образования
 -  - обозначение границы кадастрового квартала по сведениям ЕГРН
 -  - обозначение границы публичного сервитута
 -  - обозначение объекта электросетевого хозяйства
 -  - обозначение границы земельного участка по сведениям ЕГРН
 -  - обозначение характерной точки охранной зоны
- 31:00:0000000 - обозначение номера кадастрового квартала
31:15:0903002:422 - обозначение номера земельного участка
Белгородский - обозначение муниципального образования

Подпись _____
Место для оттиска печати (при наличии) _____



О.С. Мацагора Дата «09» февраля 2023 г.

Место для оттиска печати (при наличии) _____ лица, составившего описание местоположения границ объекта