

Сообщение о возможном установлении публичного сервитута

1	<u>Администрация Белгородского района</u> (уполномоченный орган, которым рассматривается ходатайство об установлении публичного сервитута)			
2	<u>Эксплуатация существующего сооружения: ВЛ 0,4 кВ № 3 КТП 603 ПС Таврово</u> (цель использования)			
3	№ п/п	Адрес или иное описание местоположения земельного участка (участков), в отношении которого испрашивается публичный сервитут	Кадастровый квартал/номер земельного участка	Категория
	1	Белгородская обл., Белгородский р-н, восточная часть кадастрового квартала 31:15:1202003	31:15:1202003	Земли сельскохозяйственного назначения
4	<p style="text-align: center;"> Администрация Белгородского района адрес: 308007, Белгородская область, г. Белгород, ул. Шершнева, 1А, кабинет 410 время приема: вторник, четверг с 9.00 – 13.00 тел. 8 (4722) 34-61-94; адрес электронной почты: belrn@mail.ru </p> <p style="text-align: center;"> Администрация Дубовского сельского поселения Белгородского района адрес: 308501, Белгородская область, Белгородский район, п. Дубовое, ул. Зелёная, 2с тел: 8 (4722) 39 82 26, 39 87 40; адрес электронной почты: dubovoe2010@yandex.ru время приема: согласно графику по предварительной записи </p> <p style="text-align: center;"> (адреса, по которым заинтересованные лица могут ознакомиться с поступившим ходатайством об установлении публичного сервитута и прилагаемым к нему описанием местоположения границ публичного сервитута, время приема заинтересованных лиц для ознакомления с поступившим ходатайством об установлении публичного сервитута) </p>			
5	<p style="text-align: center;"> Администрация Белгородского района адрес: 308007, Белгородская область, г. Белгород, ул. Шершнева, 1А, кабинет 410 </p> <p style="text-align: center;"> в течение 30 дней со дня опубликования данного сообщения в порядке, установленном для официального опубликования (обнародования) правовых актов поселения, городского округа, по месту нахождения земельного участка и (или) земель, в отношении которых подано указанное ходатайство (муниципального района в случае, если такие земельный участок и (или) земли расположены на межселенной территории) </p> <p style="text-align: center;"> (адрес, по которому заинтересованные лица могут подать заявления об учете прав на земельные участки, а также срок подачи указанных заявлений) </p>			
6	<p style="text-align: center;"> https://belgorodskij-r31.gosweb.gosuslugi.ru/ https://dubovskoeposelenie-r31.gosweb.gosuslugi.ru/ </p> <p style="text-align: center;"> (официальные сайты в информационно - телекоммуникационной сети «Интернет», на которых размещается сообщение о поступившем ходатайстве об установлении публичного сервитута) </p>			
7	Дополнительно по всем вопросам можно обращаться:			

	<p style="text-align: center;">Администрация Белгородского района адрес: 308007, Белгородская область, г. Белгород, ул. Шершнева, 1А, кабинет 410 время приема: вторник, четверг с 9.00 – 13.00 тел. 8 (4722) 34-61-94</p>
8	<p style="text-align: center;">Графическое описание местоположения границ публичного сервитута, а также перечень координат характерных точек этих границ прилагается к сообщению (описание местоположения границ публичного сервитута)</p>

ОПИСАНИЕ МЕСТОПОЛОЖЕНИЯ ГРАНИЦ
публичного сервитута ВЛ 0,4кВ № 3 КТП 603 ПС Таврово
(наименование объекта, местоположение границ которого описано)

Раздел 1

Сведения об объекте

№ п/п	Характеристика объекта	Описание характеристик
1	2	3
1	Местоположение объекта	Белгородская область, р-н Белгородский
2	Площадь объекта +/- величина погрешности определения площади (Р +/- ΔР)	691 м ² +/- 5 м ²
3	Иные характеристики объекта	Публичный сервитут на основании существования инженерного сооружения: ВЛ 0,4кВ № 3 КТП 603 ПС Таврово сроком действия 49 лет в интересах филиала ПАО «Россети Центр» - «Белгородэнерго»

Местоположение публичного сервитута: Белгородская область, р-н Белгородский			
Система координат		МСК-31 зона 1	
Метод определения координат		Метод спутниковых геодезических измерений (определений)	
Обозначение характерных точек границ публичного сервитута	Координаты, м		
	X	Y	Средняя квадратическая погрешность положения характерных точек (Mt), м
1	2	3	4
1	389045.47	1324739.02	0.10
2	389069.46	1324754.46	0.10
3	389070.42	1324755.61	0.10
4	389070.59	1324756.85	0.10
5	389070.14	1324758.02	0.10
6	389069.18	1324758.82	0.10
7	389067.95	1324759.05	0.10
8	389066.76	1324758.66	0.10
9	389042.76	1324743.22	0.10
10	389012.28	1324723.53	0.10
11	388984.36	1324705.47	0.10
12	388953.80	1324685.71	0.10
13	388952.84	1324684.55	0.10
14	388952.68	1324683.31	0.10
15	388953.13	1324682.15	0.10
16	388954.10	1324681.35	0.10
17	388955.33	1324681.12	0.10
18	388956.52	1324681.51	0.10
19	388987.07	1324701.27	0.10
20	389014.99	1324719.33	0.10
1	389045.47	1324739.02	0.10



Используемые условные знаки и обозначения:

- обозначение границы муниципального образования
- обозначение границы кадастрового квартала по сведениям ЕГРН
- обозначение границы публичного сервитута
- обозначение объекта электросетевого хозяйства
- 62:00:0000000** - обозначение номера кадастрового квартала
- Белгородский - обозначение муниципального образования

Масштаб 1:150

Раздел 3

План границ объекта

Обзорная схема границ объекта



Масштаб 1:1500



Подпись _____ О.С. Мацагора Дата «13» декаб
Место для оттиска печати (при наличии) лица, составившего описание местоп


Раздел 3

План границ объекта



Масштаб 1:800

Используемые условные знаки и обозначения:

-  - обозначение границы муниципального образования
-  - обозначение границы кадастрового квартала по сведениям ЕГРН
-  - обозначение границы публичного сервитута
-  - обозначение объекта электросетевого хозяйства
-  - обозначение характерной точки публичного сервитута
- 62:00:0000000 - обозначение номера кадастрового квартала
- Белгородский - обозначение муниципального образования






Подпись О.С. Мацагора Дата «13» декабря 2021 г.
Место для оттиска печати (при наличии) лица, составившего описание местоположения границ объекта

Раздел 3
План границ объекта



Масштаб 1:800

Используемые условные знаки и обозначения:

-  - обозначение границы муниципального образования
-  - обозначение границы кадастрового квартала по сведениям ЕГРН
-  - обозначение границы публичного сервитута
-  - обозначение объекта электросетевого хозяйства
-  2 - обозначение характерной точки публичного сервитута
- 62:00:0000000 - обозначение номера кадастрового квартала
- Белгородский - обозначение муниципального образования

