

Сообщение о возможном установлении публичного сервитута

1	Администрация Белгородского района (уполномоченный орган, которым рассматривается ходатайство об установлении публичного сервитута)			
2	Эксплуатация существующего сооружения: ВЛ 0,4 кВ № 8 РП Альпика отпайка 5 (цель использования)			
3	№ п/п	Адрес или иное описание местоположения земельного участка (участков), в отношении которого испрашивается публичный сервитут	Кадастровый квартал/номер земельного участка	Категория
	1	Белгородская обл., Белгородский р-н, юго- восточная часть кадастрового квартала 31:15:1203001	31:15:1203001	Земли населенных пунктов
4	<p style="text-align: center;">Администрация Белгородского района адрес: 308007, Белгородская область, г. Белгород, ул. Шершнева, 1А, кабинет 410 время приема: вторник, четверг с 9.00 – 13.00 тел. 8 (4722) 34-61-94; адрес электронной почты: belrn@mail.ru</p> <p style="text-align: center;">Администрация Дубовского сельского поселения Белгородского района адрес: 308501, Белгородская область, Белгородский район, п. Дубовое, ул. ул. Зелёная, 2с тел: 8 (4722) 39-82-26, 39-87-40; адрес электронной почты: dubovoe2010@yandex.ru время приема: согласно графику по предварительной записи</p> <p style="text-align: center;">(адреса, по которым заинтересованные лица могут ознакомиться с поступившим ходатайством об установлении публичного сервитута и прилагаемым к нему описанием местоположения границ публичного сервитута, время приема заинтересованных лиц для ознакомления с поступившим ходатайством об установлении публичного сервитута)</p>			
5	<p style="text-align: center;">Администрация Белгородского района адрес: 308007, Белгородская область, г. Белгород, ул. Шершнева, 1А, кабинет 410</p> <p style="text-align: center;">в течение 30 дней со дня опубликования данного сообщения в порядке, установленном для официального опубликования (обнародования) правовых актов поселения, городского округа, по месту нахождения земельного участка и (или) земель, в отношении которых подано указанное ходатайство (муниципального района в случае, если такие земельный участок и (или) земли расположены на межселенной территории)</p> <p style="text-align: center;">(адрес, по которому заинтересованные лица могут подать заявления об учете прав на земельные участки, а также срок подачи указанных заявлений)</p>			
6	https://belgorodskij-r31.gosweb.gosuslugi.ru/ https://dubovskoeposelenie-r31.gosweb.gosuslugi.ru/			
	(официальные сайты в информационно - телекоммуникационной сети «Интернет», на которых размещается сообщение о поступившем ходатайстве об установлении публичного сервитута)			
7	Дополнительно по всем вопросам можно обращаться: Администрация Белгородского района адрес: 308007, Белгородская область, г. Белгород, ул. Шершнева, 1А, кабинет 410			

	время приема: вторник, четверг с 9.00 – 13.00 тел. 8 (4722) 34-61-94
8	Графическое описание местоположения границ публичного сервитута, а также перечень координат характерных точек этих границ прилагается к сообщению (описание местоположения границ публичного сервитута)

**ОПИСАНИЕ МЕСТОПОЛОЖЕНИЯ ГРАНИЦ
публичного сервитута ВЛ 0,4кВ №8 РП Альпика отпайка 5**
(наименование объекта, местоположение границ которого описано)

Раздел 1

Сведения об объекте

№ п/п	Характеристика объекта	Описание характеристик
1	2	3
1	Местоположение объекта	Белгородская область, р-н Белгородский
2	Площадь объекта +/- величина погрешности определения площади (Р +/- ΔР)	81 м ² +/- 2 м ²
3	Иные характеристики объекта	Публичный сервитут на основании существования инженерного сооружения: ВЛ 0,4кВ №8 РП Альпика отпайка 5 сроком действия 49 лет в интересах филиала ПАО «Россети Центр» - «Белгородэнерго»

Местоположение публичного сервитута: Белгородская область, р-н Белгородский			
Система координат		МСК-31 зона 1	
Метод определения координат		Метод спутниковых геодезических измерений (определений)	
Обозначение характерных точек границ публичного сервитута	Координаты, м		
	X	Y	Средняя квадратическая погрешность положения характерных точек (Mt), м
1	2	3	4
1	388806.80	1327372.54	0.10
2	388807.65	1327373.46	0.10
3	388807.94	1327374.68	0.10
4	388807.86	1327379.49	0.10
5	388807.44	1327380.84	0.10
6	388802.49	1327387.95	0.10
7	388801.32	1327388.40	0.10
8	388800.08	1327388.23	0.10
9	388799.08	1327387.48	0.10
10	388798.57	1327386.34	0.10
11	388798.95	1327384.53	0.10
12	388802.87	1327378.67	0.10
13	388802.94	1327374.60	0.10
14	388803.42	1327373.17	0.10
15	388804.38	1327372.38	0.10
16	388805.61	1327372.15	0.10
1	388806.80	1327372.54	0.10



Используемые условные знаки и обозначения:

- обозначение границы муниципального образования
- обозначение границы кадастрового квартала по сведениям ЕГРН
- обозначение границы публичного сервитута
- обозначение объекта электросетевого хозяйства
- 62:00:0000000** - обозначение номера кадастрового квартала
- Белгородский - обозначение муниципального образования

Масштаб 1:



1:1500

РОССИЙСКАЯ ФЕДЕРАЦИЯ ВОРОНЕЖСКАЯ ОБЛАСТЬ
Квартальный аттестат 33/03/2021
Кадастровый инженер
Мацагора Ольга Сергеевна
СНУИС 116-901-384
г. ВОРОНЕЖ




/ О.С. Мацагора Дата «10» августа 2021 г.
Место для оттиска печати (при наличии) лица, составившего описание местоположения границ объекта

Раздел 3
План границ объекта



Масштаб 1:800

Используемые условные знаки и обозначения:

-  - обозначение границы муниципального образования
-  - обозначение границы кадастрового квартала по сведениям ЕГРН
-  - обозначение границы публичного сервитута
-  - обозначение объекта электросетевого хозяйства
-  - обозначение характерной точки охранной зоны
- 62:00:0000000** - обозначение номера кадастрового квартала
- Белгородский** - обозначение муниципального образования



Подпись _____ / О.С. Мацагора Дата «10» августа 2021 г.
Место для оттиска печати (при наличии) лица, составившего описание местоположения границ объекта