

Сообщение о возможном установлении публичного сервитута

1	<u>Администрация Белгородского района</u> (уполномоченный орган, которым рассматривается ходатайство об установлении публичного сервитута)			
2	<u>Эксплуатация существующего сооружения: ВЛ 0,4 кВ № 1 КТП 603 ПС Бессоновка</u> (цель использования)			
3	№ п/п	Адрес или иное описание местоположения земельного участка (участков), в отношении которого испрашивается публичный сервитут	Кадастровый квартал/номер земельного участка	Категория
	1	Белгородская обл., Белгородский р-н, часть кадастрового квартала 31:15:1705013	31:15:1705013	Земли населенных пунктов
4	<p style="text-align: center;">Администрация Белгородского района адрес: 308007, Белгородская область, г. Белгород, ул. Шершнева, 1А, кабинет 410 время приема: вторник, четверг с 9.00 – 13.00 тел. 8 (4722) 34-61-94; адрес электронной почты: belm@mail.ru</p> <p style="text-align: center;">Администрация Краснооктябрьского сельского поселения Белгородского района адрес: 308591, Белгородская область, Белгородский район, с. Красный Октябрь ул. Гагарина д.35 тел: 8 (4722) 73-32-50, 73-36-74; адрес электронной почты: ad.krasn.okt@yandex.ru время приема: согласно графику по предварительной записи</p> <p style="text-align: center;">(адреса, по которым заинтересованные лица могут ознакомиться с поступившим ходатайством об установлении публичного сервитута и прилагаемым к нему описанием местоположения границ публичного сервитута, время приема заинтересованных лиц для ознакомления с поступившим ходатайством об установлении публичного сервитута)</p>			
5	<p style="text-align: center;">Администрация Белгородского района адрес: 308007, Белгородская область, г. Белгород, ул. Шершнева, 1А, кабинет 410</p> <p style="text-align: center;">в течение 30 дней со дня опубликования данного сообщения в порядке, установленном для официального опубликования (обнародования) правовых актов поселения, городского округа, по месту нахождения земельного участка и (или) земель, в отношении которых подано указанное ходатайство (муниципального района в случае, если такие земельный участок и (или) земли расположены на межселенной территории)</p> <p style="text-align: center;">(адрес, по которому заинтересованные лица могут подать заявления об учете прав на земельные участки, а также срок подачи указанных заявлений)</p>			
6	<p style="text-align: center;"><u>https://belgorodskij-r31.gosweb.gosuslugi.ru/</u> <u>https://krasnooktyabrskoeposelenie-r31.gosweb.gosuslugi.ru/</u></p> <p style="text-align: center;">(официальные сайты в информационно - телекоммуникационной сети «Интернет», на которых размещается сообщение о поступившем ходатайстве об установлении публичного сервитута)</p>			

7	<p>Дополнительно по всем вопросам можно обращаться:</p> <p>Администрация Белгородского района адрес: 308007, Белгородская область, г. Белгород, ул. Шершнева, 1А, кабинет 410 время приема: вторник, четверг с 9.00 – 13.00 тел. 8 (4722) 34-61-94</p>
8	<p>Графическое описание местоположения границ публичного сервитута, а также перечень координат характерных точек этих границ прилагается к сообщению (описание местоположения границ публичного сервитута)</p>

ОПИСАНИЕ МЕСТОПОЛОЖЕНИЯ ГРАНИЦ
публичного сервитута ВЛ 0,4кВ № 1 КТП 603 ПС Бессоновка
(наименование объекта, местоположение границ которого описано)

Раздел 1





Сведения об объекте

№ п/п	Характеристика объекта	Описание характеристик
1	2	3
1	Местоположение объекта	Белгородская область, р-н Белгородский
2	Площадь объекта +/- величина погрешности определения площади (Р +/- ΔР)	749 м ² +/- 5 м ²
3	Иные характеристики объекта	Публичный сервитут на основании существования инженерного сооружения: ВЛ 0,4кВ № 1 КТП 603 ПС Бессоновка сроком действия 49 лет в интересах филиала ПАО «Россети Центр» - «Белгородэнерго»

Местоположение публичного сервитута: Белгородская область, р-н Белгородский			
Система координат		МСК-31 зона 1	
Метод определения координат		Метод спутниковых геодезических измерений (определений)	
Обозначение характерных точек границ публичного сервитута	Координаты, м		
	X	Y	Средняя квадратическая погрешность положения характерных точек (M _t), м
1	2	3	4
1	378382.20	1310829.82	0.10
2	378391.98	1310856.44	0.10
3	378400.25	1310881.67	0.10
4	378406.97	1310902.34	0.10
5	378406.98	1310903.84	0.10
6	378406.33	1310904.91	0.10
7	378405.24	1310905.52	0.10
8	378403.99	1310905.54	0.10
9	378402.89	1310904.94	0.10
10	378402.21	1310903.88	0.10
11	378395.49	1310883.22	0.10
12	378387.22	1310857.99	0.10
13	378378.24	1310833.55	0.10
14	378351.52	1310838.89	0.10
15	378317.11	1310848.77	0.10
16	378312.39	1310850.26	0.10
17	378310.89	1310850.27	0.10
18	378309.83	1310849.60	0.10
19	378309.22	1310848.51	0.10
20	378309.22	1310847.26	0.10
21	378309.83	1310846.16	0.10
22	378310.89	1310845.50	0.10
23	378315.67	1310843.99	0.10
24	378350.45	1310834.01	0.10
25	378380.36	1310828.23	0.10
26	378381.48	1310828.79	0.10
1	378382.20	1310829.82	0.10



Используемые условные знаки и обозначения:

-  - обозначение границы муниципального образования
-  - обозначение границы кадастрового квартала по сведениям ЕГРН
-  - обозначение границы публичного сервитута
-  - обозначение объекта электросетевого хозяйства
- 62:00:0000000** - обозначение номера кадастрового квартала
- Белгородский - обозначение муниципального образования

Масштаб 1:1:

дел 3

иц объекта

границ объекта



1:1500



Манагорова

Подпись / О.С. Мацагора Дата «10» августа 2021 г.
Место для оттиска печати (при наличии) лица, составившего описание местоположения границ объекта






Раздел 3

План границ объекта



Масштаб 1:800

Используемые условные знаки и обозначения:

-  - обозначение границы муниципального образования
-  - обозначение границы кадастрового квартала по сведениям ЕГРН
-  - обозначение границы публичного сервитута
-  - обозначение объекта электросетевого хозяйства
-  - обозначение характерной точки охранной зоны
- 62:00:0000000** - обозначение номера кадастрового квартала
- Белгородский** - обозначение муниципального образования



Подпись _____ / О.С. Мацагора Дата «10» августа 2021 г.
Место для оттиска печати (при наличии) лица, составившего описание местоположения границ объекта