



ЮРИДИЧЕСКАЯ КОМПАНИЯ
СТРОЙ-ПРАВО

Общество с ограниченной ответственностью «СТРОЙ-ПРАВО» (ООО «СТРОЙ-ПРАВО»)
Белгородская область, г. Белгород, ул. Сумская, д. 8, офис 201. тел.: 8(4722)41-19-91, e-mail: stroypravo31@gmail.com,
ИНН/КПП 3123440543/312301001

**ДОКУМЕНТАЦИЯ ПО ПЛАНИРОВКЕ ТЕРРИТОРИИ,
расположенной в кадастровом квартале 31:15:0803001
в границах территориальной зоны Ж-1 – зона индивидуальной
жилой застройки с. Севрюково Беловского сельского поселения
Белгородского района.**

**Проект межевания территории.
Пояснительная записка.**

Директор

Фальков А.А.

г. Белгород - 2023

| № | Наименование | Стр. |
|----------|---|-------------|
| 1. | Введение | 3 |
| 2. | Перечень и сведения о площади образуемых земельных участков | 4 |
| 3. | Ведомость координат характерных точек | 5 |
| 4. | Ведомость координат характерных точек границ территории, в отношении которой утвержден проект межевания | 5 |
| 5. | Ведомость координат характерных точек красных линий | 5 |

1. Введение

Проект межевания территории, расположенной в кадастровом квартале 31:15:0803001 в границах территориальной зоны Ж-1 – зона индивидуальной жилой застройки с. Севрюково Беловского сельского поселения Белгородского района, подготовлен в целях определения местоположения границ образуемых земельных участков для индивидуального жилищного строительства в соответствии с градостроительными регламентами правил землепользования и застройки Беловского сельского поселения Белгородского района, утвержденных распоряжением департамента строительства и транспорта Белгородской области от 15 марта 2018 года № 207.

На основании постановления Правительства Российской Федерации от 2 апреля 2022 г. № 575 "Об особенностях подготовки, согласования, утверждения, продления сроков действия документации по планировке территории, градостроительных планов земельных участков, выдачи разрешений на строительство объектов капитального строительства, разрешений на ввод в эксплуатацию" в целях подготовки документации по планировке территории принятие решения о подготовке документации по планировке территории (если принятие такого решения предусмотрено соответствующими нормативными правовыми актами Российской Федерации, законами субъектов Российской Федерации, нормативными правовыми актами органов местного самоуправления) не требуется.

Проект межевания выполнен в местной системе координат, принятой для осуществления государственного кадастра недвижимости на территории Белгородской области.

В границах разработки проекта межевания отсутствуют земельные участки общего пользования.

2. Перечень и сведения о площади образуемых земельных участков.

| № п/п | Условный номер образуемого земельного участка | Площадь образуемого земельного участка, кв.м. | Способ образования | Категория земель | Разрешенное использование |
|----------|---|--|---|--------------------------|--|
| 1 | 2 | 3 | 4 | 5 | 6 |
| 1. | :ЗУ 1 | 934 | Раздел земельного участка с кадастровым номером 31:15:0803001:550 | Земли населенных пунктов | Для индивидуального жилищного строительства (код вида 2.1) |
| 2. | :ЗУ 2 | 934 | Раздел земельного участка с кадастровым номером 31:15:0803001:550 | Земли населенных пунктов | Для индивидуального жилищного строительства (код вида 2.1) |

3. Перечень координат характерных точек образуемых земельных участков.

| № | X | Y |
|---|-----------|------------|
| 1 | 398099,66 | 1338380,88 |
| 2 | 398116,28 | 1338347,41 |
| 3 | 398093,88 | 1338336,30 |
| 4 | 398071,49 | 1338325,19 |
| 5 | 398059,05 | 1338350,28 |
| 6 | 398054,89 | 1338358,68 |
| 7 | 398077,27 | 1338369,78 |

4. Перечень координат характерных точек границы территории, в отношении которой утвержден проект межевания.

| № | X | Y |
|---|-----------|------------|
| 1 | 398116,28 | 1338347,41 |
| 2 | 398026,70 | 1338302,97 |
| 3 | 397986,78 | 1338383,53 |
| 4 | 398086,29 | 1338407,81 |

5. Перечень координат характерных точек красных линий.

| № | X | Y |
|---|-----------|------------|
| 1 | 398116,28 | 1338347,41 |
| 2 | 398026,70 | 1338302,97 |
| 3 | 397986,78 | 1338383,53 |
| 4 | 398086,29 | 1338407,81 |



ЮРИДИЧЕСКАЯ КОМПАНИЯ
СТРОЙ-ПРАВО

Общество с ограниченной ответственностью «СТРОЙ-ПРАВО» (ООО «СТРОЙ-ПРАВО»)
Белгородская область, г. Белгород, ул. Сумская, д. 8, офис 201. тел.: 8(4722)41-19-91, e-mail: stroypravo31@gmail.com,
ИНН/КПП 3123440543/312301001

**ДОКУМЕНТАЦИЯ ПО ПЛАНИРОВКЕ ТЕРРИТОРИИ,
расположенной в кадастровом квартале 31:15:0803001
в границах территориальной зоны Ж-1 – зона
индивидуальной жилой застройки с. Севрюково Беловского
сельского поселения Белгородского района.**

**Проект межевания территории.
Графическая часть.**

Директор

Фальков А.А.

г. Белгород - 2023

Чертеж межевания территории
М 1:1000




Условные обозначения

- Границы территории, в отношении которой
утвержден проект межевания
1. Номера характерных точек границ территории, в
отношении которой утвержден проект межевания
- Устанавливаемые красные линии
- Границы земельных участков сведения о которых
содержатся в ЕГРН
- Границы изменяемого земельного участка

- :ЗУ1 Условный номер образуемого земельного участка
- 1 Номера характерных точек образуемых земельных участков
- Границы образуемого земельного участка
- Линия отступа от красных линий в целях определения мест допустимого размещения зданий, строений, сооружений
- Границы элементов планировочной структуры
- Граница кадастрового квартала

Номера характерных точек границ территории, в отношении которой утвержден проект межевания совпадают с характерными точками красных линий.

| | | | | | | | | | |
|----------|--------------|------|-------|-------|------|---|--|------|--------|
| | | | | | | | Документация по планировке территории, расположенной в кадастровом квартале 31:15:0803001 в границах территориальной зоны Ж-1 - зона индивидуальной жилой застройки с. Сеерюково Беловского сельского поселения Белгородского района | | |
| | | | | | | | | | |
| | | | | | | | | | |
| Изм. | Кол.уч | Лист | №Док. | Подп. | Дата | | | | |
| Разраб. | Юракова Ю.В. | | | | | Проект межевания территории | Стадия | Лист | Листов |
| Директор | Фальков А.А. | | | | | | ПМТ | 1 | 1 |
| | | | | | | Чертеж межевания территории М 1:1000 |  ООО "СТРОЙ-ПРАВО" | | |
| | | | | | | | | | |
| | | | | | | | | | |



ЮРИДИЧЕСКАЯ КОМПАНИЯ
СТРОЙ-ПРАВО

Общество с ограниченной ответственностью «СТРОЙ-ПРАВО» (ООО «СТРОЙ-ПРАВО»)
Белгородская область, г. Белгород, ул. Сумская, д. 8, офис 201. тел.: 8(4722)41-19-91, e-mail: stroypravo31@gmail.com,
ИНН/КПП 3123440543/312301001

**ДОКУМЕНТАЦИЯ ПО ПЛАНИРОВКЕ ТЕРРИТОРИИ,
расположенной в кадастровом квартале 31:15:0803001
в границах территориальной зоны Ж-1 – зона индивидуальной
жилой застройки с. Севрюково Беловского сельского
поселения Белгородского района.**

**Материалы по обоснованию проекта межевания территории.
Графическая часть.**

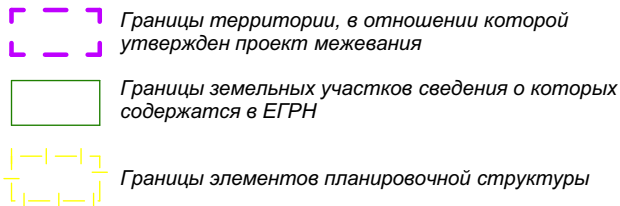
Директор

Фальков А.А.

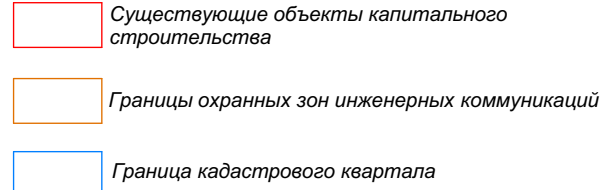
г. Белгород - 2023

M 1:2000

Условные обозначения



Территория разработки проекта межевания расположена в границах приаэродромной территории.

[illegible]