

## Утверждена

(наименование документа об утверждении, включая наименования органов государственной власти или

органов местного самоуправления, принявших решение об утверждении схемы или

подписавших соглашение о перераспределении земельных участков)

от \_\_\_\_\_ № \_\_\_\_\_





### Схема расположения земельного участка или земельных участков на кадастровом плане территории

<b>Условный номер земельного участка</b> _____ (указывается в случае, если предусматривается образование двух и более земельных участков)		
<b>Площадь земельного участка</b> _____, 1 480 м <sup>2</sup> (указывается проектная площадь образуемого земельного участка, вычисленная с использованием технологических и программных средств, в том числе размещенных на официальном сайте федерального органа исполнительной власти, уполномоченного Правительством Российской Федерации на осуществление государственного кадастрового учета, государственной регистрации прав, ведение Единого государственного реестра недвижимости и предоставление сведений, содержащихся в Едином государственном реестре недвижимости, в информационно-телекоммуникационной сети "Интернет" (далее - официальный сайт), с округлением до 1 квадратного метра. Указанное значение площади земельного участка может быть уточнено при проведении кадастровых работ не более чем на десять процентов)		
<b>Обозначение характерных точек границ</b>	<b>Координаты, МСК-31.1, м</b> (указываются в случае подготовки схемы расположения земельного участка с использованием технологических и программных средств, в том числе размещенных на официальном сайте. Значения координат, полученные с использованием указанных технологических и программных средств, указываются с округлением до 0,01 метра)	
	<b>X</b>	<b>Y</b>
<b>1</b>	<b>2</b>	<b>3</b>
н1	383 658,13	1 329 314,60
1	383 716,79	1 329 309,28
2	383 719,02	1 329 334,18
3	383 689,13	1 329 336,79
4	383 659,24	1 329 339,40
н1	383 658,13	1 329 314,60

Адрес объекта: 308504, Российская Федерация, Белгородская область, Белгородский р-н, Таврово-4 (село Таврово) мкр, Лесная ул



Условные обозначения:

-  - Образусмый ЗУ
-  - Условное обозначение ЗУ
-  - Границы ЗУ по сведениям ЕГРН
-  - Характерная точка границы, сведения о которой позволяют однозначно определить ее положение на местности



Кадастровый инженер

Синяков Е.В.

