



УПРАВЛЕНИЕ
ГОСУДАРСТВЕННОЙ ОХРАНЫ
ОБЪЕКТОВ КУЛЬТУРНОГО НАСЛЕДИЯ
БЕЛГОРОДСКОЙ ОБЛАСТИ

Князя Трубецкого ул., 32, г. Белгород, 308000
тел./факс (4722) 33-38-08
e-mail: okn31@belregion.ru
http://okn31.ru

ООО «Белгородземпроект»

E-mail: belgorodzem@mail.ru

19.08.2021 № 22-17/2302

На № 10-1/560 от 10.08.2021 г.

В границах проектируемой территории, в отношении кадастровых кварталов: 31:15:0801001, 31:15:0801002, 31:15:0801003, 31:15:0801004, 31:15:0801006, 31:15:0801007, 31:15:0801008, 31:15:0801009, 31:15:0801011, расположенных по адресу: п. Новосадовый Новосадовского сельского поселения муниципального района «Белгородский район» Белгородской области (согласно схеме расположения проектируемой территории), отсутствуют объекты культурного наследия, включенные в Единый государственный реестр объектов культурного наследия (памятников истории и культуры) народов Российской Федерации.

В границах проектируемой территории, в отношении кадастрового квартала 31:15:0801005, расположенного по адресу: п. Новосадовый Новосадовского сельского поселения муниципального района «Белгородский район» Белгородской области (согласно схеме расположения проектируемой территории), находится объект культурного наследия регионального значения, включенный в Единый государственный реестр объектов культурного наследия (памятников истории и культуры) народов Российской Федерации: ансамбль **«Братская могила советских воинов, погибших в боях с фашистскими захватчиками в 1943 году. Захоронено 17 человек, имена установлены. Скульптура: Скорбящая мать»** (Белгородская область, Белгородский район, п. Новосадовый, ул. Лейтенанта Павлова, в районе Новосадовского ДК; реестровый номер 311410075930005) (границы территории и режимы использования земельного участка в границах территории объекта культурного наследия прилагаются).

Вблизи от границ проектируемой территории, в отношении кадастрового квартала 31:15:0801003, расположен выявленный объект археологического наследия **«Новосадовый селище-6»** (приказ управления государственной охраны объектов культурного наследия Белгородской области от 25 января 2016 года № 05 «О включении объектов археологического наследия в перечень выявленных объектов культурного наследия Белгородской области») (план памятника прилагается).

Сведениями об отсутствии на данной территории объектов, обладающих признаками объекта культурного наследия (в т.ч. археологического), управление государственной охраны объектов культурного наследия Белгородской области (далее – Управление) не располагает.

При проектировании и проведении на вышеуказанной территории земляных и (или) строительных работ **Заказчик таких работ** в соответствии со ст. 28, 30, 31, 32, 36, 45.1 Федерального закона от 25 июня 2002 года № 73-ФЗ «Об объектах культурного наследия (памятниках истории и культуры) народов Российской Федерации» (далее – Федеральный закон) обязан:

- обеспечить проведение и финансирование историко-культурной экспертизы земельных участков, подлежащих воздействию земляных, строительных, хозяйственных и иных работ, путем археологической разведки, в порядке, установленном ст. 45.1 Федерального закона;

- предоставить в Управление документацию, подготовленную на основе археологических полевых работ, содержащую результаты исследований, в соответствии с которыми определяется наличие или отсутствие объектов, обладающих признаками объекта культурного наследия на земельном участке, подлежащем воздействию земляных, строительных, хозяйственных и иных работ, а также заключение государственной историко-культурной экспертизы указанной документации (либо земельного участка).

В случае обнаружения в границах земельных участков, подлежащих воздействию земляных, строительных, хозяйственных и иных работ объектов, обладающих признаками объекта археологического наследия, и после принятия Управлением решения о включении данного объекта в перечень выявленных объектов культурного наследия:


- разработать в составе проектной документации раздел об обеспечении сохранности выявленного объекта культурного наследия или о проведении спасательных археологических полевых работ или проект обеспечения сохранности выявленного объекта культурного наследия либо план проведения спасательных археологических полевых работ, включающий оценку воздействия проводимых работ на указанный объект культурного наследия (далее документация или раздел документации, обосновывающий меры по обеспечению сохранности выявленного объекта культурного (археологического) наследия);

- получить по документации или разделу документации, обосновывающей меры по обеспечению сохранности выявленного объекта культурного наследия заключение государственной историко-культурной экспертизы и представить его совместно с указанной документацией в Управление на согласование;

- обеспечить реализацию согласованной Управлением документации обосновывающей меры по обеспечению сохранности выявленного объекта культурного (археологического) наследия.

Приложение: на 5 л. в 1 экз.

**Начальник управления
государственной охраны объектов
культурного наследия области**



А.С. Чернявский



РАСПОРЯЖЕНИЕ ПРАВИТЕЛЬСТВА БЕЛГОРОДСКОЙ ОБЛАСТИ

Белгород

« 26 » мая 2014 г.

№ 214-ОП

Об утверждении границ территорий объектов культурного наследия (памятников истории и культуры) Белгородского района и режимов использования земельных участков в границах данных территорий

В соответствии с Федеральным законом от 25 июня 2002 года № 73-ФЗ «Об объектах культурного наследия (памятниках истории и культуры) народов Российской Федерации», законом Белгородской области от 13 ноября 2003 года № 97 «Об объектах культурного наследия (памятниках истории и культуры) Белгородской области», в целях обеспечения сохранности объектов культурного наследия (памятников истории и культуры) в их исторической среде:

1. Утвердить прилагаемые границы территорий объектов культурного наследия (памятников истории и культуры), расположенных на территории Белгородского района Белгородской области, с их описанием.

2. Утвердить режимы использования земельных участков в границах территорий объектов культурного наследия (памятников истории и культуры), расположенных на территории Белгородского района Белгородской области (прилагаются).

3. Администрации Белгородского района Белгородской области (Галдун Ю.В.) учесть границы территорий объектов культурного наследия, режимы использования земельных участков в границах данных территорий в документах территориального планирования, правилах землепользования и застройки, документации по планировке территорий.

4. Контроль за исполнением распоряжения возложить на департамент внутренней и кадровой политики Белгородской области (Сергачёв В.А.).

Информацию об исполнении распоряжения представить к 1 апреля 2015 года.

Губернатор
Белгородской области



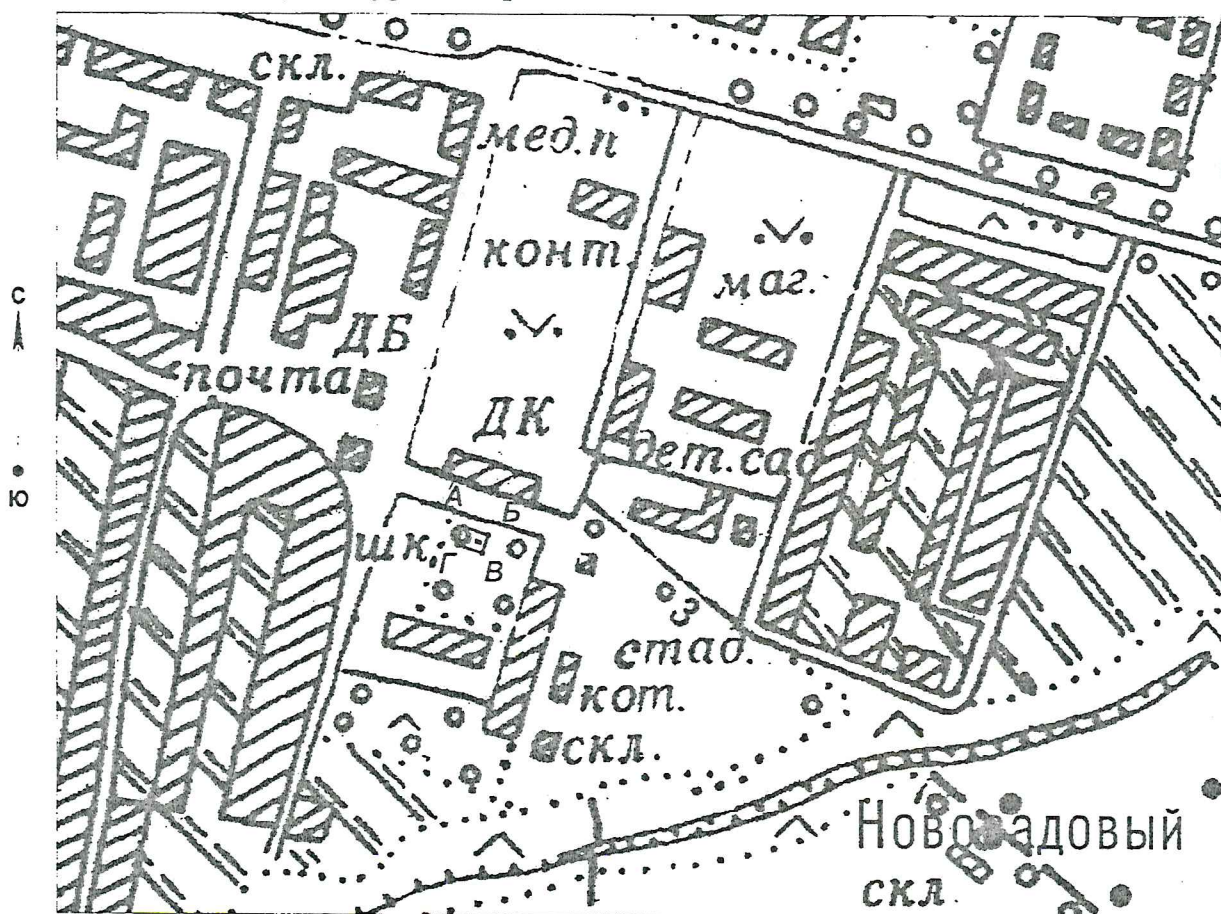
Е.Савченко

Утверждены
распоряжением Правительства
Белгородской области
от « 26 » мая 2014 г. № 214-рп

Границы территории объекта культурного наследия регионального значения
«Братская могила советских воинов, погибших в боях с фашистскими
захватчиками в 1943 году. Захоронено 17 человек, имена установлены.


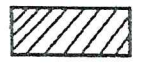
Скульптура: Скорбящая мать»
(Белгородский район, п. Новосадовый)

1.1. Схема границ территории объекта культурного наследия
регионального значения «Братская могила советских воинов, погибших в боях с
фашистскими захватчиками в 1943 году. Захоронено 17 человек, имена
установлены. Скульптура: Скорбящая мать»



масштаб 1:4000

Условные обозначения:

-  - граница территории объекта культурного наследия
-  - объект культурного наследия

1.2. Описание границ территории объекта культурного наследия регионального значения «Братская могила советских воинов, погибших в боях с фашистскими захватчиками в 1943 году. Захоронено 17 человек, имена установлены. Скульптура: Скорбящая мать»

Северная граница территории объекта культурного наследия проходит на расстоянии 4,4 метра от памятника (поворотные точки А-Б).

Восточная граница территории проходит на расстоянии 2,5 метра от памятника (поворотные точки Б-В).

Южная граница проходит на расстоянии 4,4 метра от памятника (поворотные точки В-Г).

Западная граница проходит на расстоянии 9,7 метра от памятника (поворотные точки Г-А).

1.3. Координаты поворотных точек границ территории объекта культурного наследия регионального значения «Братская могила советских воинов, погибших в боях с фашистскими захватчиками в 1943 году. Захоронено 17 человек, имена установлены. Скульптура: Скорбящая мать»

Наименование поворотных точек	Координаты поворотных точек		Мера линии	Дирекционный угол
	X	Y		
А	401368.72	1333972.14		
			14.47	110°48'5"
Б	401363.58	1333985.67		
			10.41	199°39'13"
В	401353.78	1333982.17		
			14.31	289°20'48"
промежуточные точки	401358.52	1333968.67		
			4.12	6°33'19"
	401362.61	1333969.14		
			2.38	19°39'13"
Г	401364.85	1333969.94		
			4.45	29°37'1"



Утвержден
распоряжением Правительства
Белгородской области
от « 26 » мая 2014г. № 214-рп

Режим использования земельного участка в границе территории
объекта культурного наследия регионального значения
«Братская могила советских воинов, погибших в боях с фашистскими
захватчиками в 1943 году. Захоронено 17 человек, имена установлены.
Скульптура: Скорбящая мать»
(Белгородский район, п. Новосадовый)

Разрешается:

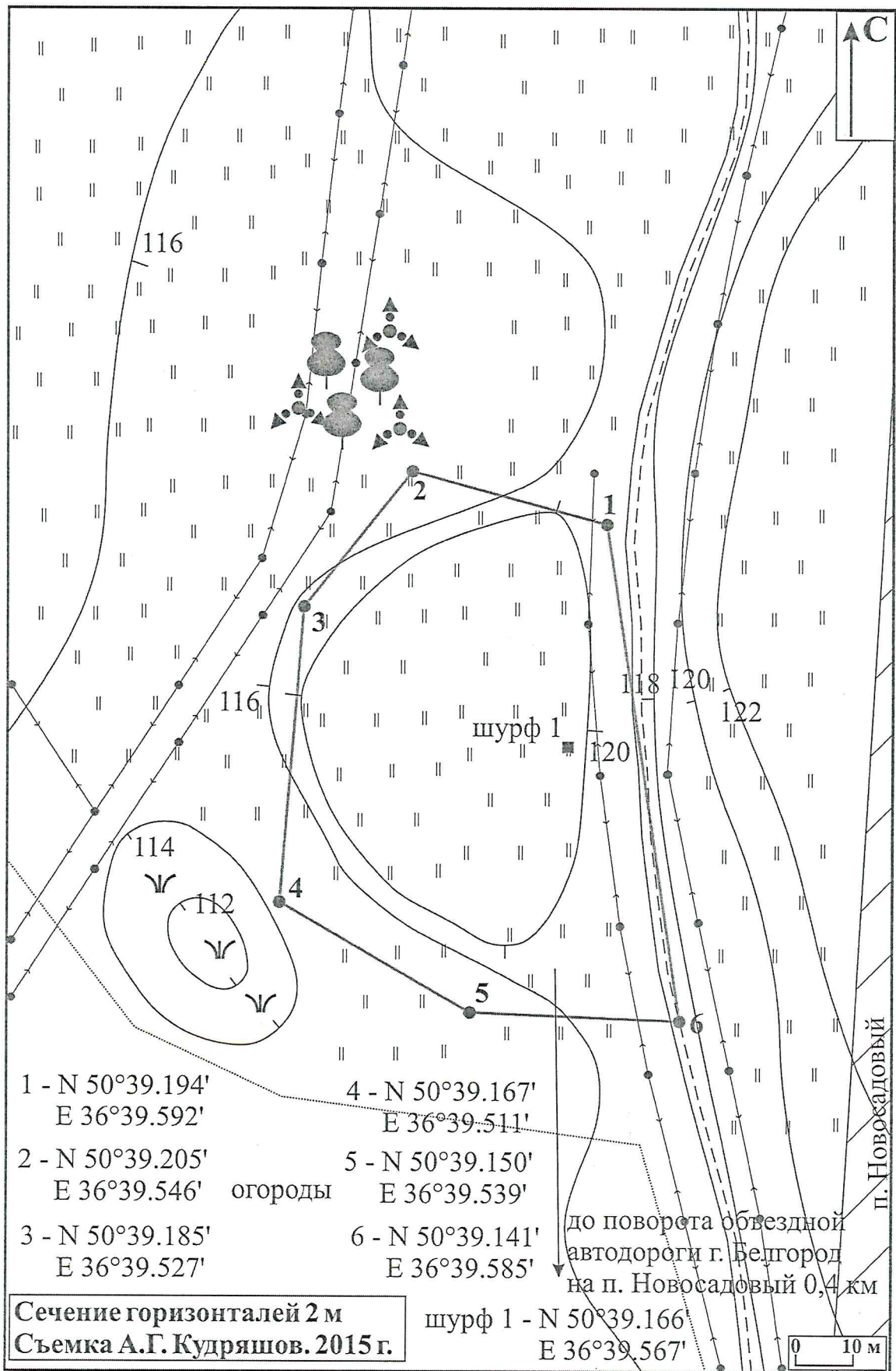
- проведение работ, направленных на сохранение объекта культурного наследия (ремонт, реставрация, консервация, приспособление памятника для современного использования), без изменений его особенностей, составляющих предмет охраны, на основании проектов, выполненных, согласованных и утвержденных в установленном порядке;

- проведение земляных работ и благоустройство территории осуществляется на основании разрешения государственного органа охраны объектов культурного наследия при условии обеспечения сохранности объекта культурного наследия при проведении указанных работ.

Запрещается:

- снос объекта культурного наследия;
- иные изменения, не согласованные с государственным органом охраны объектов культурного наследия.





Илл. 6. Белгородская область. Белгородский район. 2015 год.
Пункт 1. Новосадовый селище 6. План памятника.