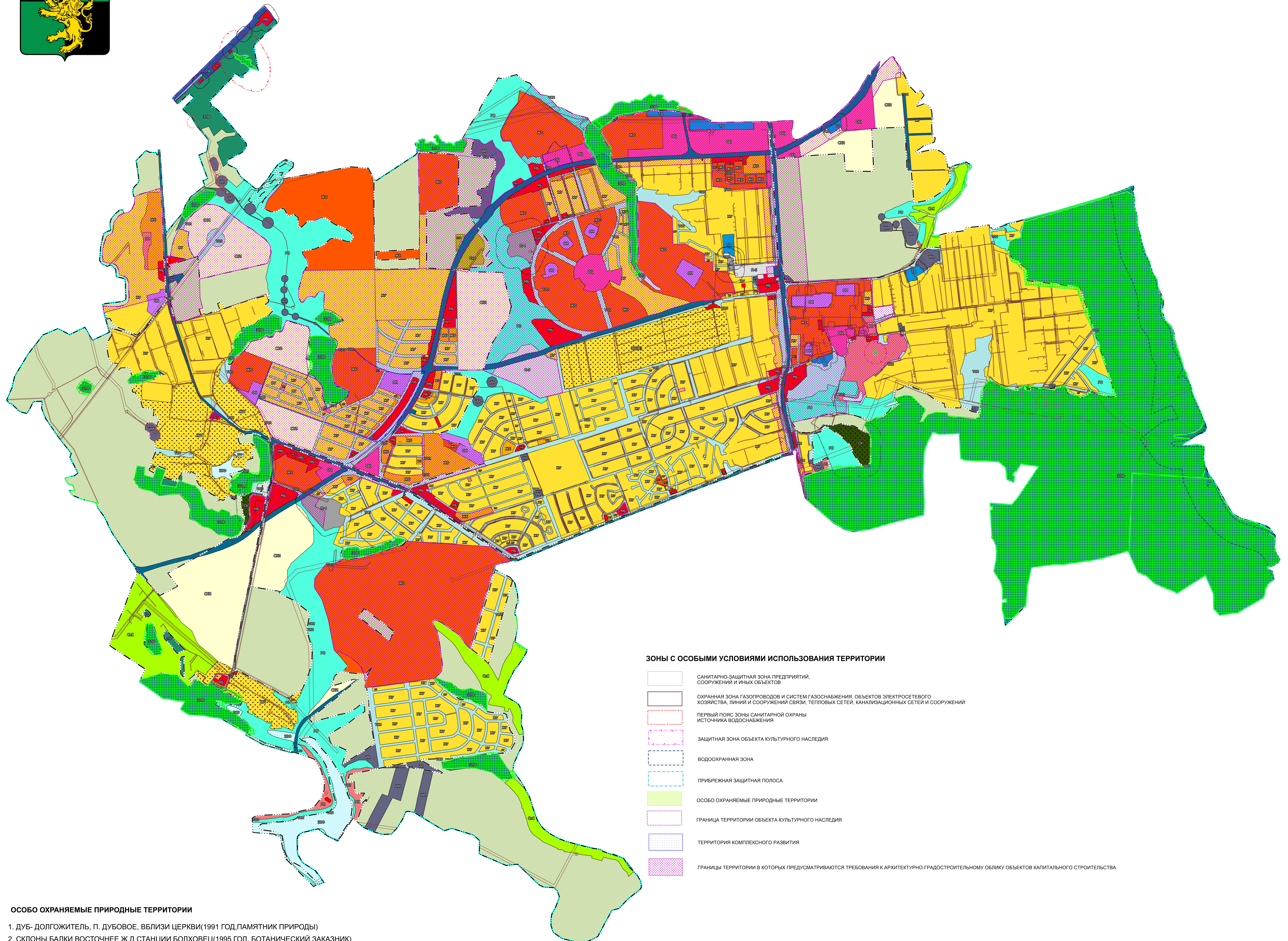














ПРАВИЛА ЗЕМЛЕПОЛЬЗОВАНИЯ И ЗАСТРОЙКИ ДУБОВСКОГО СЕЛЬСКОГО ПОСЕЛЕНИЯ

Карта зон с особыми условиями использования территории



ЗОНЫ С ОСОБЫМИ УСЛОВИЯМИ ИСПОЛЬЗОВАНИЯ ТЕРРИТОРИИ

-  САНИТАРНО-ЗАЩИТНАЯ ЗОНА ПРЕДПРИЯТИЙ, СООРУЖЕНИЙ И ДРУГИХ ОБЪЕКТОВ
-  ОХРАННАЯ ЗОНА ГАЗОПРОВОДОВ И СИСТЕМ ГАЗОСНАБЖЕНИЯ, ОБЪЕКТОВ ЭЛЕКТРОСЕТЕВОГО ХОЗЯЙСТВА, ЛИНИЙ И СООРУЖЕНИЙ СВЯЗИ, ТЕПЛОВЫХ СЕТЕЙ, КАНАЛИЗАЦИОННЫХ СЕТЕЙ И СООРУЖЕНИЙ
-  ПЕРВЫЙ ПОЯС ЗОНЫ САНИТАРНОЙ ОХРАНЫ ИСТОЧНИКА ВОДОСНАБЖЕНИЯ
-  ЗАЩИТНАЯ ЗОНА ОБЪЕКТА КУЛЬТУРНОГО НАСЛЕДИЯ
-  ВОДООХРАННАЯ ЗОНА
-  ПРИБРЕЖНАЯ ЗАЩИТНАЯ ПОЛОСА
-  ОСОБО ОХРАНЯЕМЫЕ ПРИРОДНЫЕ ТЕРРИТОРИИ
-  ГРАНИЦА ТЕРРИТОРИИ ОБЪЕКТА КУЛЬТУРНОГО НАСЛЕДИЯ
-  ТЕРРИТОРИЯ КОМПЛЕКСНОГО РАЗВИТИЯ
-  ГРАНИЦЫ ТЕРРИТОРИИ В КОТОРЫХ ПРЕДУСМАТРИВАЮТСЯ ТРЕБОВАНИЯ К АРХИТЕКТУРНО-ГРАДОСТРОИТЕЛЬНОМУ ОБЛИКУ ОБЪЕКТОВ КАПИТАЛЬНОГО СТРОИТЕЛЬСТВА

ОСОБО ОХРАНЯЕМЫЕ ПРИРОДНЫЕ ТЕРРИТОРИИ

1. ДУБ- ДОЛГОЖИТЕЛЬ, П. ДУБОВОЕ, ВБЛИЗИ ЦЕРКВИ(1991 ГОД,ПАМЯТНИК ПРИРОДЫ)
2. СКЛОНЫ БАЛКИ ВОСТОЧНЕЕ ЖД СТАНЦИИ БОЛХОВЕЦ(1995 ГОД, БОТАНИЧЕСКИЙ ЗАКАЗНИК)
3. БЕЛГОРОДСКОЕ ЛЕСНИЧЕСТВО КВ.№№1-6,11,12,15,17,18,22-27,29-36,4.37,39,44,4.47,48-50,53-68,71-74,4.75,77-82,85,90-92,99,101-102,116-121,123-128,136,137,4.138,139,140,142-144,146,151-157,159-174
4. ЗЕЛЕНЫЕ НАСАЖДЕНИЯ ОКУ БЕЛГОРОДСКОЕ ЛЕСНИЧЕСТВО КВ.№№ 28,4.113,114,129,130,131,135,141,149,4.158 (БЫВШЕЕ БЕЛГОРОДСКОЕ ЛЕСНИЧЕСТВО)
5. ЗЕЛЕНЫЕ НАСАЖДЕНИЯ Г.БЕЛГОРОДА КВ.№ 7,4.8,4.9,10,4.13,14,21,41-43,45,83,84,86-88,89,93-95,97,98,4.100,4.103,4.104,4.105,4.106,4.107,108-111,4.112,122,132-134,145,147,4.148