

Филиал публично-правовой компании "Роскадастр" по Белгородской области

полное наименование органа регистрации прав

Выписка из Единого государственного реестра недвижимости об объекте недвижимости

Сведения о характеристиках объекта недвижимости

На основании запроса от 13.02.2025, поступившего на рассмотрение 13.02.2025, сообщаем, что согласно записям Единого государственного реестра недвижимости:


Раздел 1 Лист 1

Земельный участок			
вид объекта недвижимости			

Лист № 1 раздела 1	Всего листов раздела 1: 3	Всего разделов: 5	Всего листов выписки: 7
--------------------	---------------------------	-------------------	-------------------------

13.02.2025г. № КУВИ-001/2025-40314983	
Кадастровый номер:	31:15:0106003:743
Номер кадастрового квартала:	31:15:0106003
Дата присвоения кадастрового номера:	26.05.2021

Ранее присвоенный государственный учетный номер:	данные отсутствуют
Адрес:	Российская Федерация, Белгородская область, м.р-н Белгородский, Ериковское сельское поселение, с. Раково, ул. Подгорная, 5г
Площадь:	3000 +/- 10.96
Кадастровая стоимость, руб.:	661590
Кадастровые номера расположенных в пределах земельного участка объектов недвижимости:	данные отсутствуют
Кадастровые номера объектов недвижимости, из которых образован объект недвижимости:	данные отсутствуют
Кадастровые номера образованных объектов недвижимости:	данные отсутствуют
Категория земель:	Земли населенных пунктов
Виды разрешенного использования:	Для ведения личного подсобного хозяйства
Сведения о кадастровом инженерере:	Павлова Лариса Юрьевна, СНИЛС 116-381-019 31, договор на выполнение кадастровых работ от 25.11.2020 № б/н, дата завершения кадастровых работ: 26.05.2021
Сведения о лесах, водных объектах и об иных природных объектах, расположенных в пределах земельного участка:	данные отсутствуют

полное наименование должности	 ДОКУМЕНТ ПОДПИСАН ЭЛЕКТРОННОЙ ПОДПИСЬЮ Сертификат: 009F0BDC181A023B64597F1E2579BEFB50 Владелец: ФЕДЕРАЛЬНАЯ СЛУЖБА ГОСУДАРСТВЕННОЙ РЕГИСТРАЦИИ, КАДАСТРА И КАРТОГРАФИИ Действителен: с 02.08.2024 по 26.10.2025	инициалы, фамилия

Земельный участок			
вид объекта недвижимости			
Лист № 2 раздела 1	Всего листов раздела 1: 3	Всего разделов: 5	Всего листов выписки: 7
13.02.2025г. № КУВИ-001/2025-40314983			
Кадастровый номер:		31:15:0106003:743	
Сведения о том, что земельный участок полностью расположен в границах зоны с особыми условиями использования территории, территории объекта культурного наследия, публичного сервитута:	Земельный участок полностью расположен в границах зоны с реестровым номером 31:00-6.1014 от 11.06.2024, ограничение использования земельного участка в пределах зоны: В шестой подзоне приаэродромной территории устанавливаются ограничения использования объектов недвижимости и осуществления деятельности: запрещается размещать объекты, способствующие привлечению и массовому скоплению птиц. Приказ Федерального агентства воздушного транспорта "Об установлении приаэродромной территории аэродрома гражданской авиации Белгород" от 30 июня 2023 года № 471-П. Статья 47 Воздушного кодекса Российской Федерации от 19.03.1997 № 60-ФЗ., вид/наименование: Шестая подзона приаэродромной территории аэродрома гражданской авиации Белгород, тип: Приаэродромная территория, дата решения: 30.06.2023, номер решения: 471-П, наименование ОГВ/ОМСУ: Федеральное агентство воздушного транспорта		
Сведения о том, что земельный участок расположен в границах особой экономической зоны, территории опережающего развития, зоны территориального развития в Российской Федерации, игровой зоны:	данные отсутствуют		
Сведения о том, что земельный участок расположен в границах особо охраняемой природной территории, Байкальской природной территории и ее экологических зон, лесопарковом зеленом поясе, охотничьего угодья, лесничества:	данные отсутствуют		
Сведения о расположении земельного участка и (или) расположенного на нем объекта недвижимости в границах территории, в отношении которой принято решение о резервировании земель для государственных или муниципальных нужд:	данные отсутствуют		
Сведения о результатах проведения государственного земельного надзора:	данные отсутствуют		
Сведения о расположении земельного участка в границах территории, в отношении которой утвержден проект межевания территории:	данные отсутствуют		
Условный номер земельного участка:	данные отсутствуют		



ДОКУМЕНТ ПОДПИСАН
ЭЛЕКТРОННОЙ ПОДПИСЬЮ

Сертификат: 009F0BDC181A023B64597F1E2579BEFB50

Владелец: ФЕДЕРАЛЬНАЯ СЛУЖБА ГОСУДАРСТВЕННОЙ
РЕГИСТРАЦИИ, КАДАСТРА И КАРТОГРАФИИ
Действителен: с 02.08.2024 по 26.10.2025

полное наименование должности

инициалы, фамилия

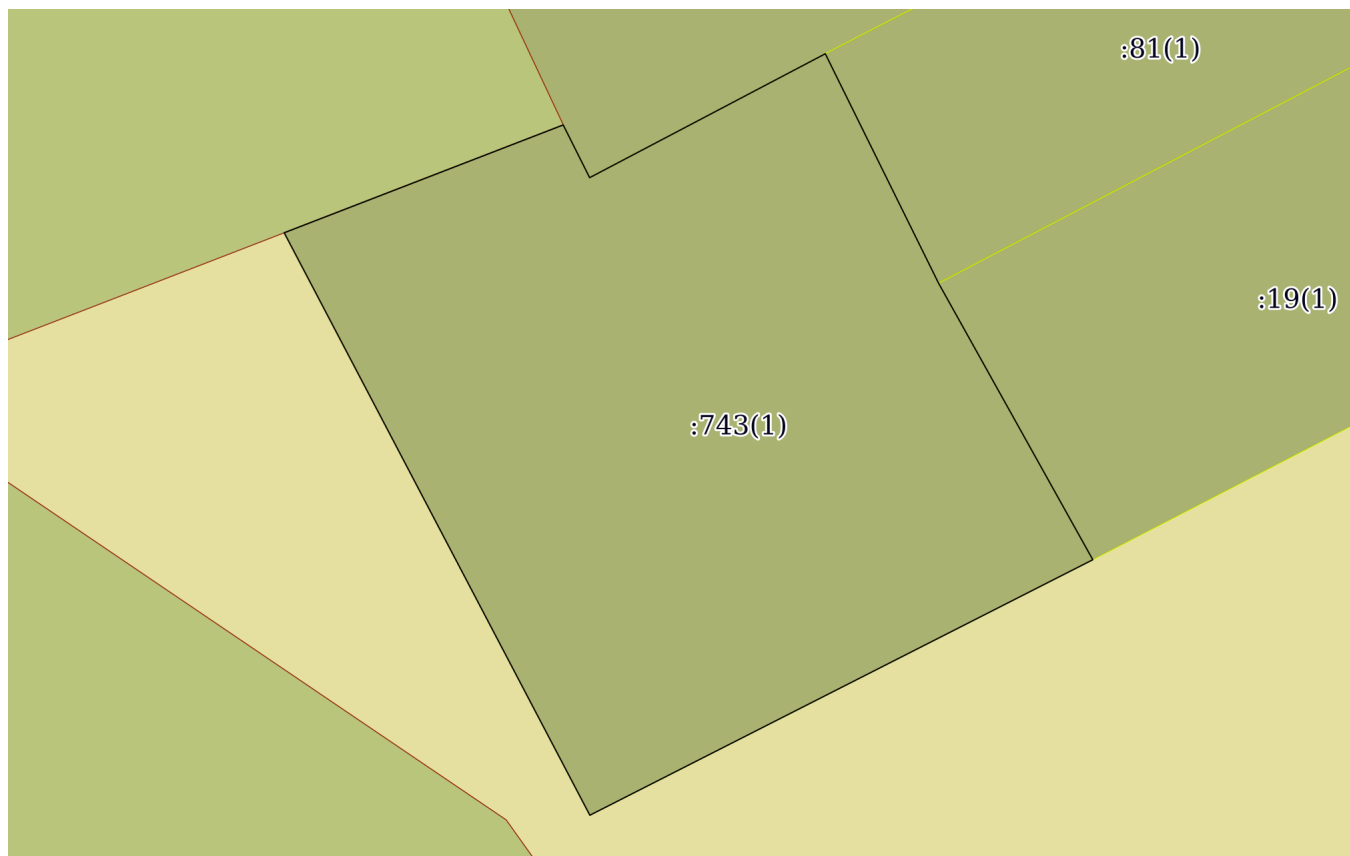
Земельный участок			
вид объекта недвижимости			
Лист № 3 раздела 1	Всего листов раздела 1: 3	Всего разделов: 5	Всего листов выписки: 7
13.02.2025г. № КУВИ-001/2025-40314983			
Кадастровый номер:		31:15:0106003:743	
Сведения о принятии акта и (или) заключении договора, предусматривающих предоставление в соответствии с земельным законодательством исполнительным органом государственным органом власти или органом местного самоуправления, находящегося в государственной или муниципальной собственности земельного участка для строительства наемного дома социального использования или наемного дома коммерческого использования:		данные отсутствуют	
Сведения о том, что земельный участок или земельные участки образованы на основании решения об изъятии земельного участка и (или) расположенного на нем объекта недвижимости для государственных или муниципальных нужд:		данные отсутствуют	
Сведения о том, что земельный участок образован из земель или земельного участка, государственная собственность на которые не разграничена:		Земельный участок образован из земель или земельного участка, государственная собственность на которые не разграничена. В соответствии с Федеральным законом от 25 октября 2001 г. № 137-ФЗ "О введении в действие Земельного кодекса Российской Федерации" орган Администрация Белгородского района Белгородской области уполномочен на распоряжение таким земельным участком.	
Сведения о наличии земельного спора о местоположении границ земельных участков:		данные отсутствуют	
Статус записи об объекте недвижимости:		Сведения об объекте недвижимости имеют статус "актуальные"	
Особые отметки:		Сведения об ограничениях права на объект недвижимости, обременениях данного объекта, не зарегистрированных в реестре прав, ограничений прав и обременений недвижимого имущества: вид ограничения (обременения): ограничения прав на земельный участок, предусмотренные статьей 56 Земельного кодекса Российской Федерации; срок действия: с 25.09.2024; реквизиты документа-основания: приказ "Об установлении приаэродромной территории аэродрома гражданской авиации Белгород" от 30.06.2023 № 471-П выдан: Федеральное агентство воздушного транспорта. Земельный участок подлежит снятию с государственного кадастрового учета по истечении пяти лет со дня его государственного кадастрового учета, если на него не будут зарегистрированы права. Сведения, необходимые для заполнения разделов: 2 - Сведения о зарегистрированных правах; 4 - Сведения о частях земельного участка, отсутствуют.	
Получатель выписки:		Ефимов Дмитрий Николаевич, действующий(ая) на основании документа "" АДМИНИСТРАЦИЯ БЕЛГОРОДСКОГО РАЙОНА	

 ДОКУМЕНТ ПОДПИСАН ЭЛЕКТРОННОЙ ПОДПИСЬЮ	Сертификат: 009F0BDC181A023B64597F1E2579BEFB50 Владелец: ФЕДЕРАЛЬНАЯ СЛУЖБА ГОСУДАРСТВЕННОЙ РЕГИСТРАЦИИ, КАДАСТРА И КАРТОГРАФИИ Действителен: с 02.08.2024 по 26.10.2025	инициалы, фамилия
полное наименование должности		

Выписка из Единого государственного реестра недвижимости об объекте недвижимости
Описание местоположения земельного участка


Земельный участок			
вид объекта недвижимости			
Лист № 1 раздела 3	Всего листов раздела 3: 1	Всего разделов: 5	Всего листов выписки: 7
13.02.2025г. № КУВИ-001/2025-40314983			
Кадастровый номер:		31:15:0106003:743	

План (чертеж, схема) земельного участка



Масштаб 1:700

Условные обозначения:

полное наименование должности	 ДОКУМЕНТ ПОДПИСАН ЭЛЕКТРОННОЙ ПОДПИСЬЮ	инициалы, фамилия
	Сертификат: 009F0BDC181A023B64597F1E2579BEFB50 Владелец: ФЕДЕРАЛЬНАЯ СЛУЖБА ГОСУДАРСТВЕННОЙ РЕГИСТРАЦИИ, КАДАСТРА И КАРТОГРАФИИ Действителен: с 02.08.2024 по 26.10.2025	

Выписка из Единого государственного реестра недвижимости об объекте недвижимости

Описание местоположения земельного участка

Земельный участок			
вид объекта недвижимости			
Лист № 1 раздела 3.1	Всего листов раздела 3.1: 1	Всего разделов: 5	Всего листов выписки: 7
13.02.2025г. № КУВИ-001/2025-40314983			
Кадастровый номер:		31:15:0106003:743	

Описание местоположения границ земельного участка							
№ п/п	Номер точки		Дирекционный угол	Горизонтальное проложение, м	Описание закрепления на местности	Кадастровые номера смежных участков	Сведения об адресах правообладателей смежных земельных участков
	начальная	конечная					
1	2	3	4	5	6	7	8
1	1.1.1	1.1.2	68°52.0`	28.07	данные отсутствуют	31:15:0000000:242(5)	Россия, Белгородская обл., г. Белгород, ул. Октябрьская, 58; адрес отсутствует
2	1.1.2	1.1.3	153°23.3`	5.54	данные отсутствуют	31:15:0106003:627(1)	Россия, Белгородская обл., г. Белгород, ул. Некрасова, дом 4, кв. 40
3	1.1.3	1.1.4	62°15.3`	24.98	данные отсутствуют	31:15:0106003:627(1)	Россия, Белгородская обл., г. Белгород, ул. Некрасова, дом 4, кв. 40
4	1.1.4	1.1.5	153°44.0`	24	данные отсутствуют	31:15:0106003:81(1)	308010, Белгородская обл., г. Белгород, пер. Новый 3-й, д. 10
5	1.1.5	1.1.6	150°51.4`	29.73	данные отсутствуют	31:15:0106003:19(1)	Россия, Белгородская обл., г. Белгород, ул. Левобережная, дом 24, кв. 33; Россия, Белгородская обл., г. Белгород, ул. Щорса, дом 40, кв. 139
6	1.1.6	1.1.7	243°3.7`	52.93	данные отсутствуют	данные отсутствуют	данные отсутствуют
7	1.1.7	1.1.1	332°19.1`	61.74	данные отсутствуют	данные отсутствуют	данные отсутствуют



ДОКУМЕНТ ПОДПИСАН
ЭЛЕКТРОННОЙ ПОДПИСЬЮ

Сертификат: 009F0BDC181A023B64597F1E2579BEFB50

Владелец: ФЕДЕРАЛЬНАЯ СЛУЖБА ГОСУДАРСТВЕННОЙ
РЕГИСТРАЦИИ, КАДАСТРА И КАРТОГРАФИИ
Действителен: с 02.08.2024 по 26.10.2025

полное наименование должности

инициалы, фамилия

Выписка из Единого государственного реестра недвижимости об объекте недвижимости

Описание местоположения земельного участка

Земельный участок			
вид объекта недвижимости			
Лист № 1 раздела 3.2	Всего листов раздела 3.2: 1	Всего разделов: 5	Всего листов выписки: 7
13.02.2025г. № КУВИ-001/2025-40314983			
Кадастровый номер:		31:15:0106003:743	

Сведения о характерных точках границы земельного участка				
Система координат СК-31, 1 зона				
Номер точки	Координаты, м		Описание закрепления на местности	Средняя квадратичная погрешность определения координат характерных точек границ земельного участка, м
	X	Y		
1	2	3	4	5
1	403104.69	1317794.92	-	0.1
2	403114.81	1317821.1	-	0.1
3	403109.86	1317823.58	-	0.1
4	403121.49	1317845.69	-	0.1
5	403099.97	1317856.31	-	0.1
6	403074	1317870.79	-	0.1
7	403050.02	1317823.6	-	0.1
1	403104.69	1317794.92	-	0.1



ДОКУМЕНТ ПОДПИСАН
ЭЛЕКТРОННОЙ ПОДПИСЬЮ

Сертификат: 009F0BDC181A023B64597F1E2579BEFB50

Владелец: ФЕДЕРАЛЬНАЯ СЛУЖБА ГОСУДАРСТВЕННОЙ
РЕГИСТРАЦИИ, КАДАСТРА И КАРТОГРАФИИ
Действителен: с 02.08.2024 по 26.10.2025

полное наименование должности

инициалы, фамилия

Выписка из Единого государственного реестра недвижимости об объекте недвижимости
Сведения о частях земельного участка

Земельный участок		
вид объекта недвижимости		
Лист № 1 раздела 4.1	Всего листов раздела 4.1: 1	Всего разделов: 5
Всего листов выписки: 7		
13.02.2025г. № КУВИ-001/2025-40314983		
Кадастровый номер:		31:15:0106003:743
Учетный номер части	Площадь, м2	Содержание ограничения в использовании или ограничения права на объект недвижимости или обременения объекта недвижимости
1	2	3
	Весь	вид ограничения (обременения): ограничения прав на земельный участок, предусмотренные статьей 56 Земельного кодекса Российской Федерации; Срок действия: не установлен; реквизиты документа-основания: приказ "Об установлении приаэродромной территории аэродрома гражданской авиации Белгород" от 30.06.2023 № 471-П выдан: Федеральное агентство воздушного транспорта; Содержание ограничения (обременения): В шестой подзоне приаэродромной территории устанавливаются ограничения использования объектов недвижимости и осуществления деятельности: запрещается размещать объекты, способствующие привлечению и массовому скоплению птиц. Приказ Федерального агентства воздушного транспорта "Об установлении приаэродромной территории аэродрома гражданской авиации Белгород" от 30 июня 2023 года № 471-П. Статья 47 Воздушного кодекса Российской Федерации от 19.03.1997 № 60-ФЗ.; Реестровый номер границы: 31:00-6.1014; Вид объекта реестра границ: Зона с особыми условиями использования территории; Вид зоны по документу: Шестая подзона приаэродромной территории аэродрома гражданской авиации Белгород; Тип зоны: Приаэродромная территория

полное наименование должности	 ДОКУМЕНТ ПОДПИСАН ЭЛЕКТРОННОЙ ПОДПИСЬЮ	инициалы, фамилия
	Сертификат: 009F0BDC181A023B64597F1E2579BEFB50 Владелец: ФЕДЕРАЛЬНАЯ СЛУЖБА ГОСУДАРСТВЕННОЙ РЕГИСТРАЦИИ, КАДАСТРА И КАРТОГРАФИИ Действителен: с 02.08.2024 по 26.10.2025	