







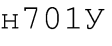


Схема границ земельных участков

31:15:1411002



Масштаб 1:4 000

Условные обозначения:

-  - Существующая часть границы, имеющиеся в ГКН сведения о которой достаточны для определения её местоположения
-  - Вновь образованная часть границы, сведения о которой достаточны для определения её местоположения
-  - Кадастровый номер земельного участка
-  - Обозначение кадастрового квартала
-  - Граница кадастрового квартала
-  - Прекращающая существование точка
-  - Характерная точка границ земельного участка
-  - Существующая точка, имеющиеся в ГКН сведения о которой позволяют однозначно определить ее местоположение
-  - Пункт государственной геодезической сети