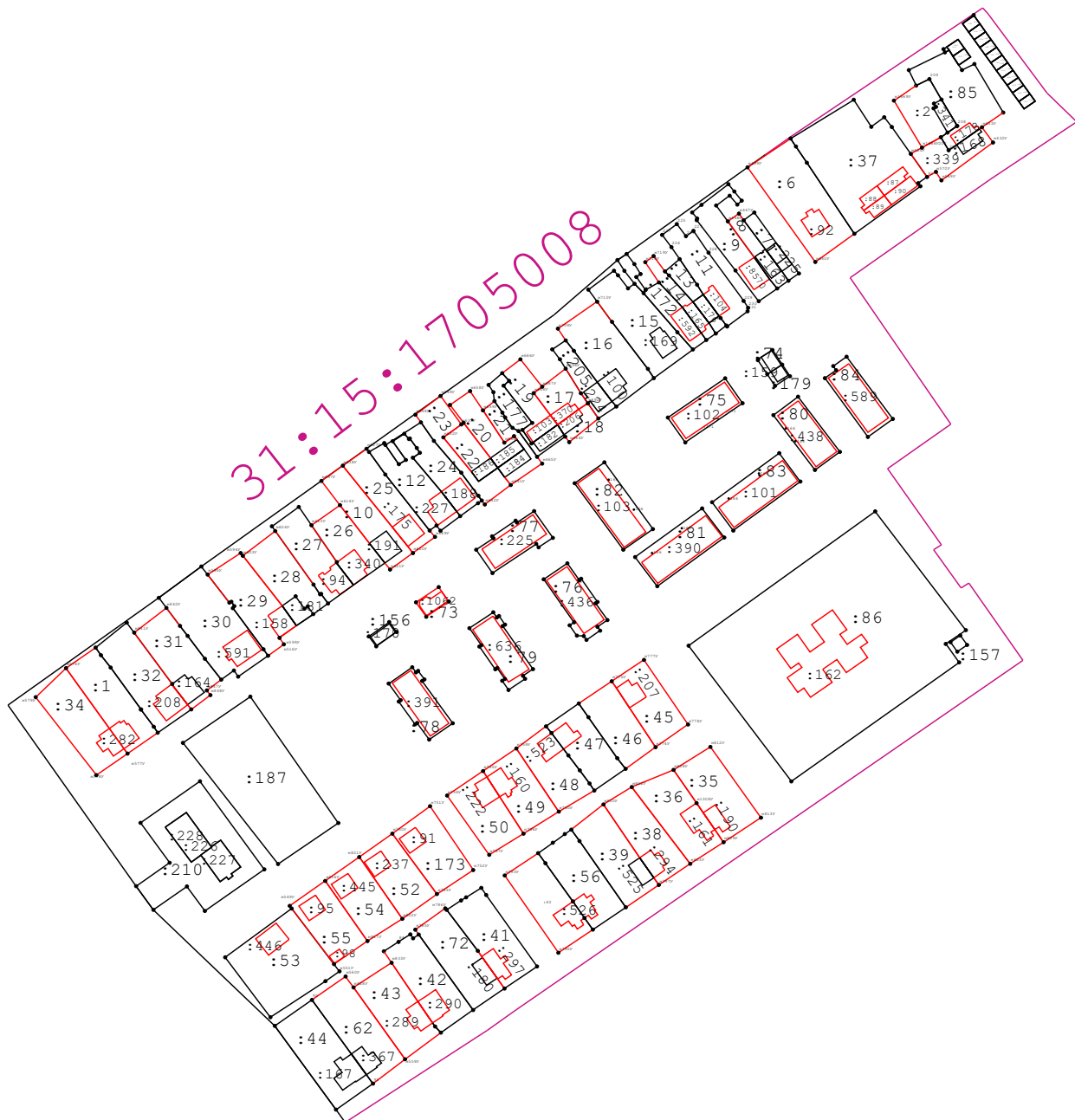









Схема границ земельных участков



Масштаб 1:3 300

Условные обозначения:

-  - часть границы, сведения ЕГРН о которой позволяют однозначно определить ее положение на местности
-  - часть границы, местоположение которой определено при выполнении кадастровых работ
-  - Граница кадастрового квартала
-  31:10:0905029 - Номер кадастрового квартала
-  320 - Существующая точка, имеющаяся в ЕГРН, сведения о которой позволяют однозначно определить ее местоположение
-  н175у - Характерная точка границы земельного участка
-  129 - Прекращающая существование точка, сведения о которой позволяют однозначно определить ее местоположение