

Государственное унитарное предприятие Белгородской области
"Архитектурно-планировочное бюро"
Россия, 308000, г.Белгород, ул.Князя Трубецкого, 40, тел. 8(4722) 273-502
Свидетельство НП БЕЛАСПО (СРО) №0006/3-2012-3123017338-П-2, 25 мая 2012г.

68-21Д от 28.06.2021г.

ДОКУМЕНТАЦИЯ ПО ПЛАНИРОВКЕ ТЕРРИТОРИИ

**Разработка проекта планировки и проекта межевания территории для
размещения линейного объекта:**

**«Строительство автомобильных дорог в микрорайоне ИЖС
"Пушкарное 78" (2-ая очередь) Белгородского района
Белгородской области»**

Основная часть проекта межевания территории.

**Раздел 1 «Проект межевания территории. Графическая часть»
Раздел 2 «Проект межевания территории. Текстовая часть»**

Директор _____

 _____ **Е.В. Безменова**

ГАП _____

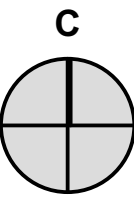
 _____ **Н.А.Тимонов**



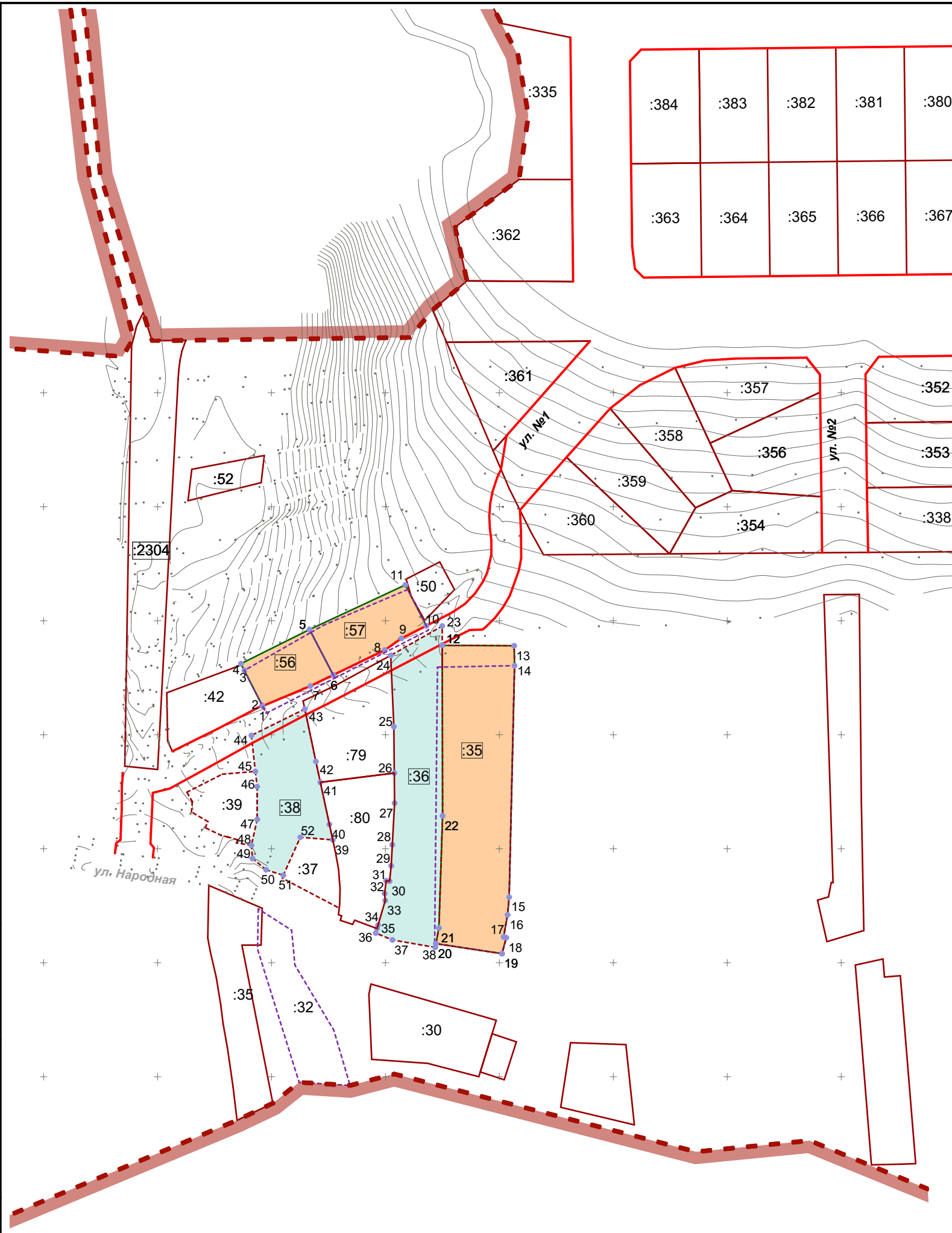
г.Белгород – 2022 г.

СОСТАВ ПРОЕКТА МЕЖЕВАНИЯ ТЕРРИТОРИИ:

№ п/п	Наименование
Основная часть проекта межевания территории:	
<i>Раздел 1. «Проект межевания территории. Графическая часть»</i>	
1	Чертеж межевания территории (1 очередь). Границы изменяемых земельных участков М 1:2000.
2	Чертеж межевания территории (2 очередь). Границы образуемых и (или) изменяемых земельных участков М 1:2000.
3	Чертеж межевания территории (2 очередь). Границы проекта межевания территории М 1:2000.
<i>Раздел 2. «Проект межевания территории. Текстовая часть»</i>	
а)	Перечень образуемых земельных участков, подготавливаемый в форме таблицы
б)	Перечень координат характерных точек образуемых земельных участков
в)	Сведения о границах территории, применительно к которой осуществляется подготовка проекта межевания, содержащие перечень координат характерных точек таких границ в системе координат, используемой для ведения Единого государственного реестра недвижимости.
г)	Вид разрешенного использования образуемых земельных участков, предназначенных для размещения линейных объектов и объектов капитального строительства, проектируемых в составе линейного объекта, а также существующих земельных участков, занятых линейными объектами и объектами капитального строительства, входящими в состав линейных объектов, в соответствии с проектом планировки территории
Материалы по обоснованию проекта межевания территории:	
<i>Раздел 3. «Материалы по обоснованию проекта межевания территории. Графическая часть»</i>	
1	Схема материалов по обоснованию проекта межевания М 1:2000
<i>Раздел 4. «Материалы по обоснованию проекта межевания территории. Пояснительная записка»</i>	
а)	Обоснование определения местоположения границ образуемого земельного участка с учетом соблюдения требований к образуемым земельным участкам, в том числе требований к предельным (минимальным и (или) максимальным) размерам земельных участков
б)	Обоснование способа образования земельного участка
в)	Обоснование определения размеров образуемого земельного участка
г)	Обоснование определения границ публичного сервитута, подлежащего установлению в соответствии с законодательством Российской Федерации




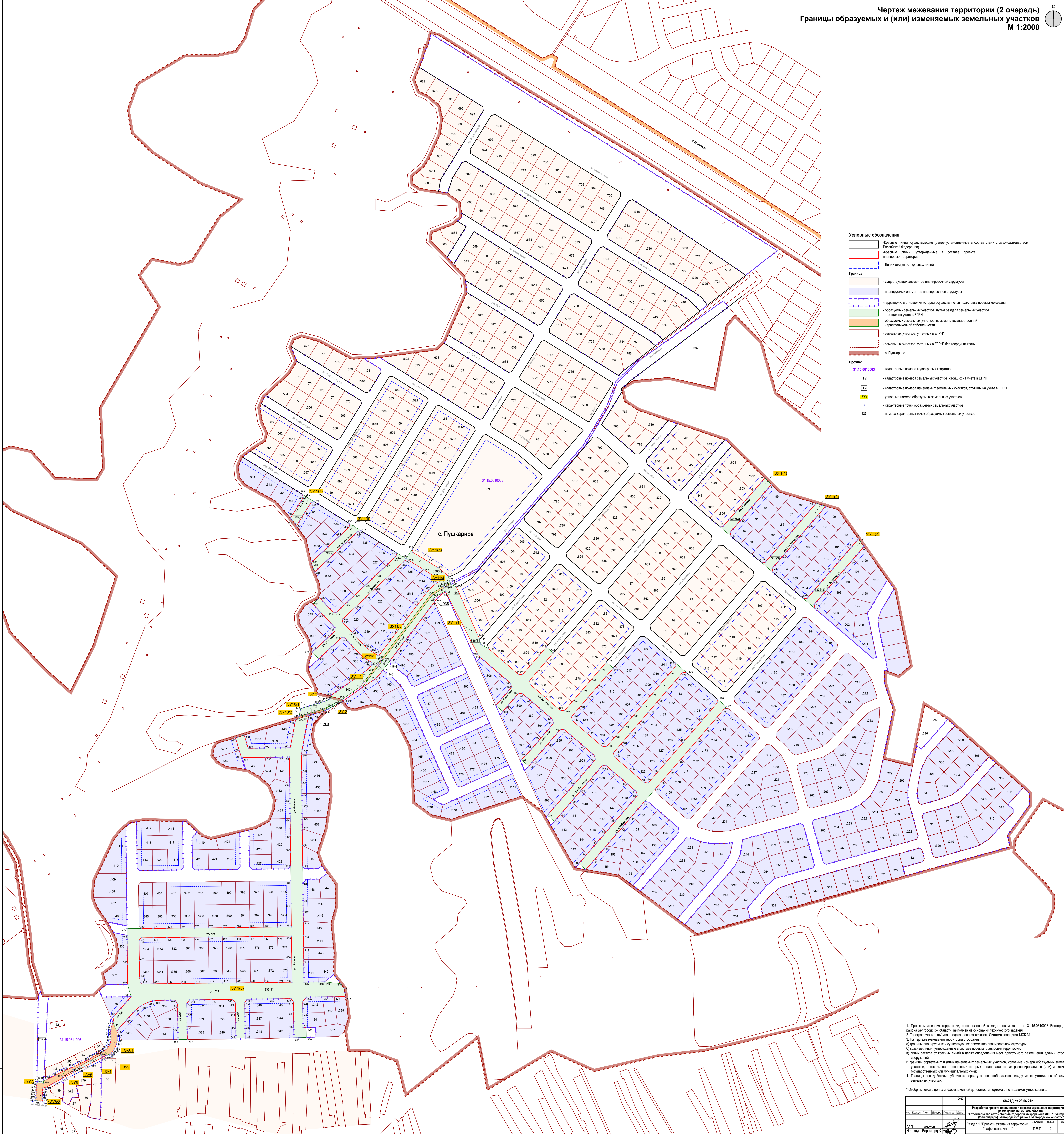
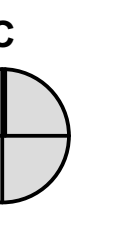
Чертеж межевания территории (1 очередь) Границы изменяемых земельных участков М 1:2000



Условные обозначения:

-  - Красные линии, утвержденные в составе проекта планировки территории
- Границы:**
-  - земельных участков, учтенных в ЕГРН, имеющие координатное описание границ*
-  - земельных участков, учтенных в ЕГРН, имеющие координатное описание границ и требующие уточнения*
-  - земельных участков, учтенных в ЕГРН, без координат границ*
-  - с. Пушкарное
-  - уточнение местоположения границ земельных участков, учтенных в ЕГРН, в связи с реестровой ошибкой
-  - уточнение местоположения границ земельных участков, учтенных в ЕГРН, в связи с отсутствием координат границ
- Прочие:**
- :12** - кадастровые номера земельных участков, стоящих на учете в ЕГРН
- 12** - кадастровые номера изменяемых земельных участков, стоящих на учете в ЕГРН
-  - характерные точки уточнения местоположения границ земельных участков
- 125** - номера характерных точек уточнения местоположения границ земельных участков

						2022	68-21Д от 28.06.21г.		
						Разработка проекта планировки и проекта межевания территории для размещения линейного объекта: "Строительство автомобильных дорог в микрорайоне ИЖС "Пушкарное 78" (2-ая очередь) Белгородского района Белгородской области"			
Изм.	Кол.уч.	Лист	Докум.	Подпись	Дата				
						Раздел 1. "Проект межевания территории. Графическая часть"			
						СТАДИЯ	ЛИСТ	ЛИСТОВ	
						ПМТ	1	3	
ГАП	Тимонов					Чертеж межевания территории (1 очередь) Границы изменяемых земельных участков М 1:2000			
Нач. отд.	Вернигора								
Проверил	Тимонов								
Исполнил	Мехоношина					ГУП "Архитектурно-планировочное бюро"			

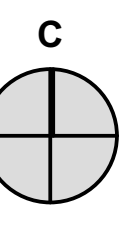


- Условные обозначения:**
- Красные линии, существующие (ранее установленные в соответствии с законодательством Российской Федерации)
 - Красные линии, утвержденные в составе проекта планировки территории
 - Линии отступа от красных линий
- Границы:**
- существующих элементов планировочной структуры
 - планируемых элементов планировочной структуры
 - территории, в отношении которой осуществляется подготовка проекта межевания
 - образуемых земельных участков, путем раздела земельных участков, стоящих на учете в ЕГРН
 - образуемых земельных участков, из земель государственной неразмеченной собственности
 - земельных участков, учтенных в ЕГРН*
 - земельных участков, учтенных в ЕГРН без координат границ
 - с. Пушкарное
- Прочие:**
- 31:15:0610003 - кадастровые номера кадастровых кварталов
 - :12 - кадастровые номера земельных участков, стоящих на учете в ЕГРН
 - 12 - кадастровые номера изменяемых земельных участков, стоящих на учете в ЕГРН
 - 121 - условные номера образуемых земельных участков
 - - характерные точки образуемых земельных участков
 - 125 - номера характерных точек образуемых земельных участков

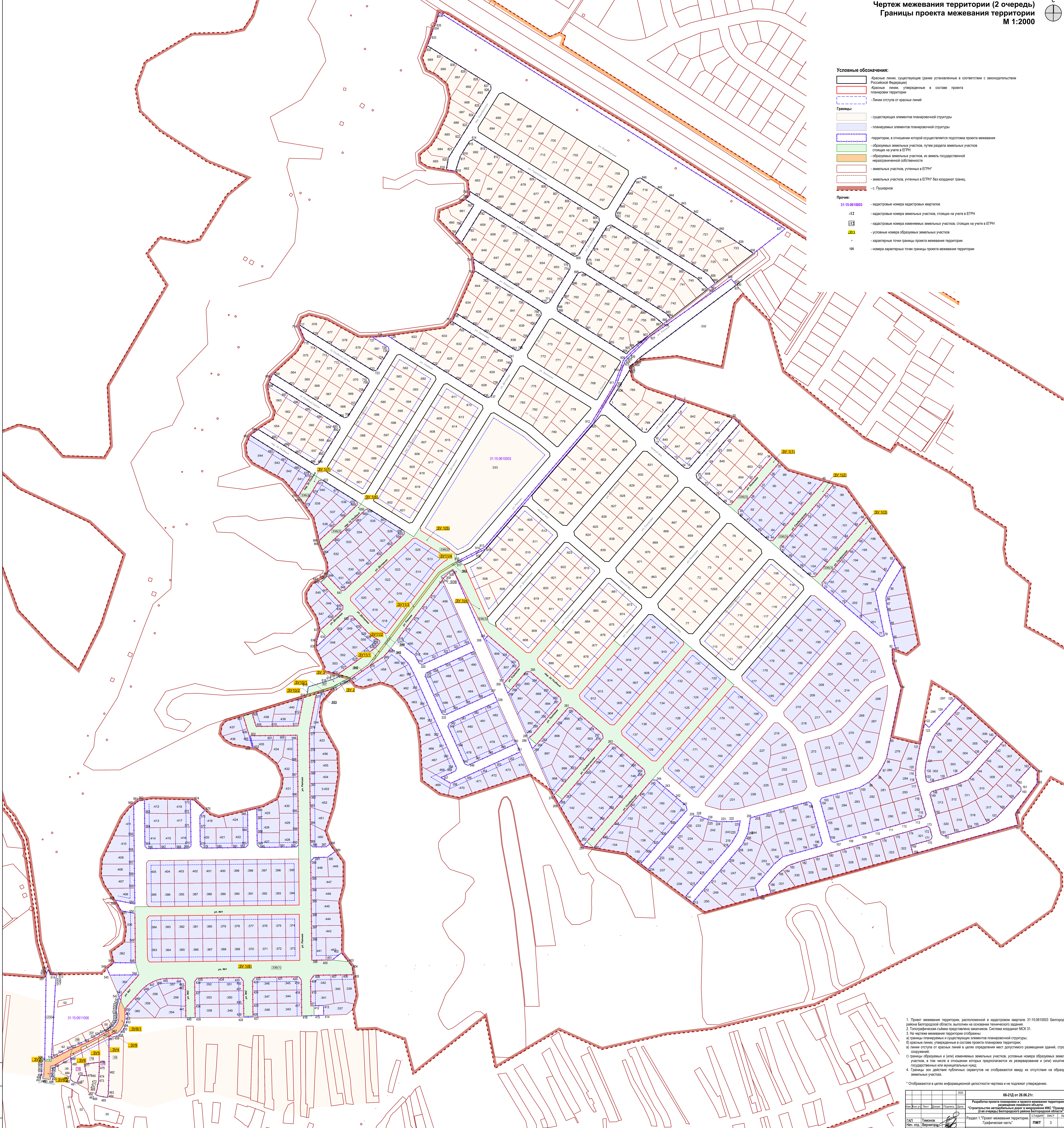
1. Проект межевания территории, расположенной в кадастровом квартале 31:15:0610003 Белгородского района Белгородской области, выполнен на основании технического задания.
2. Топографическая съемка подготовлена заказчиком. Система координат МСК 2000.
3. На чертеже межевания территории отображены:
а) границы планируемых и существующих элементов планировочной структуры;
б) красные линии, утвержденные в составе проекта планировки территории;
в) линии отступа от красных линий в целях определения мест допустимого размещения зданий, строений, сооружений;
г) границы образуемых и (или) изменяемых земельных участков, условные номера образуемых земельных участков, в том числе в отношении которых предполагается их резервирование и (или) изъятие для государственных или муниципальных нужд;
4. Границы зон действия публичных сервитютов не отображаются ввиду их отсутствия на образуемых земельных участках.
* Отображаются в целях информационной целостности чертежа и не подлежат утверждению.

68-21Д от 28.06.21г.		2022	
Имя	Место	Лист	Формат
И.П.И.	Тимонов	2	А3
И.П.И.	Тимонов	2	А3
И.П.И.	Исполнит	2	А3
Раздел 1 "Проект межевания территории. Графическая часть"		Страницы	Листы
Ген. пр. Тимонин		2	2
Исполнит. Тимонов		2	2
Исполнит. Тимонов		2	2

Чертеж межевания территории (2 очередь)
Границы проекта межевания территории
М 1:2000



- Условные обозначения:**
- Красные линии, существующие (ранее установленные в соответствии с законодательством Российской Федерации)
 - Красные линии, утвержденные в составе проекта планировки территории
 - Линии отступа от красных линий
- Границы:**
- существующих элементов планировочной структуры
 - планируемых элементов планировочной структуры
 - территории, в отношении которой осуществляется подготовка проекта межевания
 - образуемых земельных участков, путем раздела земельных участков, стоящих на учете в ЕГРН
 - образуемых земельных участков, из земель государственной или муниципальной собственности
 - земельных участков, учтенных в ЕГРН*
 - земельных участков, учтенных в ЕГРН* без координат границ
 - с Пушкарное
- Прочие:**
- 31:15:0610003 - кадастровые номера кадастровых кварталов
 - :12 - кадастровые номера земельных участков, стоящих на учете в ЕГРН
 - 112 - кадастровые номера измененных земельных участков, стоящих на учете в ЕГРН
 - 124 - условные номера образуемых земельных участков
 - + - характерные точки границы проекта межевания территории
 - 125 - номера характерных точек границы проекта межевания территории



1. Проект межевания территории, расположенной в кадастровом квартале 31:15:0610003 Белгородского района Белгородской области, выполнен на основании технического задания.
2. Топографическая съемка подготовлена заказчиком. Система координат МСК 31.
3. На чертеже межевания территории отображены:
а) границы планировочных и существующих элементов планировочной структуры;
б) красные линии, утвержденные в составе проекта планировки территории;
в) линии отступа от красных линий в целях определения мест допустимого размещения зданий, строений, сооружений;
г) границы образуемых и (или) измененных земельных участков, условные номера образуемых земельных участков, в том числе в отношении которых предлагается их резервирование и (или) изъятие для государственных или муниципальных нужд;
4. Границы зон действия публичных сервитутов не отображаются ввиду их отсутствия на образуемых земельных участках.
* Отображаются в целях информированной целостности чертежа и не подлежат утверждению.

		68-21/д от 28.06.21г.	
Изм.	№	Дата	Содержание
1	1	2021	Разработка проекта планировки и проекта межевания территории для размещения линейного объекта "Строительство автомобильных дорог в микрорайоне ИЖС "Пушкарное" (2-я очередь) Белгородского района Белгородской области"
ГАП	Тимонос	Раздел 1 "Проект межевания территории"	Страницы 3 3
Инж. Ф.И.О.	Вороженин	Графическая часть	
Проектировщик	Тимонос	Чертеж межевания территории (2 очередь)	
Исполнитель	Маслов	Границы проекта межевания территории М 1:2000	ГЛУ "Архитектурно-планировочное бюро"

СОДЕРЖАНИЕ

Нормативно-правовое основание.	3
Исходные данные для проектирования	3
а) Проект межевания территории (1 очередь).	4
б) Перечень координат характерных точек изменяемых земельных участков.	4
в) Проект межевания территории (2-я очередь). Перечень образуемых земельных участков.	7
г) Перечень координат характерных точек образуемых земельных участков.	10
д) Сведения о границах территории, применительно к которой осуществляется подготовка проекта межевания, содержащие перечень координат характерных точек таких границ в системе координат, используемой для ведения Единого государственного реестра недвижимости.	24
е) Вид разрешенного использования образуемых земельных участков, предназначенных для размещения линейных объектов и объектов капитального строительства, проектируемых в составе линейного объекта, а также существующих земельных участков, занятых линейными объектами и объектами капитального строительства, входящими в состав линейных объектов, в соответствии с проектом планировки территории	42

Раздел 2. **«Проект межевания территории. Текстовая часть»**

Нормативно-правовое основание.

Подготовка документации по планировке территории линейного объекта осуществлена в целях обеспечения устойчивого развития территории, выделения элементов планировочной структуры (кварталов), установления границ земельных участков, на которых расположены объекты капитального строительства, границ земельных участков, предназначенных для строительства и размещения линейных объектов.

Разработка проекта планировки и проекта межевания территории для размещения линейного объекта: «Строительство автомобильных дорог в микрорайоне ИЖС "Пушкарное 78" (2-ая очередь) Белгородского района Белгородской области» выполнена на основании распоряжения правительства Белгородской области №354 от 26.02.2021г. и технического задания на проектирование линейного объекта «Строительство автомобильных дорог в микрорайоне ИЖС "Пушкарное 78" (2-ая очередь) Белгородского района Белгородской области».

Подготовка проекта межевания территории осуществлялась в соответствии с утвержденными в установленном порядке документами территориального планирования, градостроительного зонирования, нормативным правовым актам и документам, разработанными ранее проектами планировки территории:

- Генеральный план Пушкарского сельского поселения Белгородского района Белгородской области;
- Правила землепользования и застройки Пушкарского сельского поселения Белгородского района Белгородской области;
- Градостроительный кодекс Российской Федерации от 29 декабря 2004 г. № 190-ФЗ;
- Земельный кодекс Российской Федерации от 25 октября 2001 г. № 136-ФЗ;
- Лесной кодекс Российской Федерации от 04 декабря 2006 г. № 200-ФЗ;
- Федеральный закон Российской Федерации № 221-ФЗ от 24 июля 2007 г. «О государственном кадастре недвижимости»;
- Положение о составе и содержании документации по планировке территории, предусматривающей размещение одного или нескольких линейных объектов, от 12 мая 2017 г. № 564, утверждено постановлением Правительства Российской Федерации от 12 мая 2017 г. № 564" (с изменениями на 2 апреля 2022 года).

Исходные данные для проектирования

Проект межевания выполнен на основании Проекта планировки территории.

В качестве исходных данных для разработки проекта были использованы:

- Топографическая съемка территории в масштабе 1:1000, в цифровом виде в системе координат СК-31;
- Сведения единого государственного реестра недвижимости;
- Материалы смежных границ земельных участков.

а) Проект межевания территории (1очередь).

Проектом на 1-ю очередь предлагается уточнение местоположения границ з/у:

- уточнение местоположения границ земельных участков, ранее учтенных в ЕГРН, в связи с реестровой ошибкой: 31:15:0611006:35; 31:15:0611006:56; 31:15:0611006:57.

- уточнение местоположения границ земельных участков, учтенных в ЕГРН, в связи с отсутствием координат границ: 31:15:0611006:38; 31:15:0611006:36.

Таблица 1

№ п/п	Кадастровые номера земельных участков	Адрес земельного участка или его местоположение	Площадь, м ²	Категория земель	Разрешенное использование	Форма собственности	Примечание
1	2	3	4	5	6	7	8
1	31:15:0611006:35	Белгородская обл., р-н Белгородский, с. Пушкарное, ул. Народная, 56	4064	Земли населённых пунктов	Для ведения личного подсобного хозяйств	Частная	
2	31:15:0611006:56	Белгородская область, р-н Белгородский, с. Пушкарное, ул. Народная, 66	738	Земли населённых пунктов	Для ведения личного подсобного хозяйств	Частная	
3	31:15:0611006:57	Белгородская область, р-н Белгородский, с. Пушкарное, ул. Народная, 66 а	1000	Земли населённых пунктов	ведение ЛПХ	Частная	
4	31:15:0611006:38	Белгородская область, Белгородский район, с. Пушкарное, ул. Народная, 62 а	1 701	Земли населённых пунктов	ведение ЛПХ	Частная	Без координат границ
5	31:15:0611006:36	Белгородская область, р-н Белгородский, с. Пушкарное, ул. Народная	2959	Земли населённых пунктов	ведение ЛПХ	Частная	Без координат границ

б) Перечень координат характерных точек изменяемых земельных участков.

Таблица 1

Условные номера образуемых земельных участков	Номера характерных точек образуемых земельных участков	Координата X	Координата Y	Площадь участка в измененных границах, м ²
1	2	3	4	5
31:15:0611006:56	1	398 262,6	1 315 546,1	738
	2	398 262,9	1 315 546,0	
	3	398 278,2	1 315 538,1	
	4	398 281,2	1 315 536,6	
	5	398 296,2	1 315 566,7	
	6	398 276,2	1 315 577,1	
	7	398 271,4	1 315 567,1	

	1	398 262,6	1 315 546,1	
31:15:0611006:57	5	398 296,2	1 315 566,7	1000
	6	398 276,2	1 315 577,1	
	8	398 287,2	1 315 599,8	
	9	398 292,3	1 315 607,0	
	10	398 297,8	1 315 618,0	
	11	398 315,7	1 315 608,7	
	5	398 296,2	1 315 566,7	
31:15:0611006:35	12	398 289,2	1 315 624,9	4064
	13	398 289,1	1 315 656,5	
	14	398 280,3	1 315 656,7	
	15	398 178,8	1 315 654,3	
	16	398 171,0	1 315 653,6	
	17	398 161,3	1 315 651,9	
	18	398 161,0	1 315 653,0	
	19	398 154,0	1 315 651,2	
	20	398 158,4	1 315 622,2	
	21	398 165,3	1 315 623,5	
	22	398 214,5	1 315 625,1	
	12	398 289,2	1 315 624,9	
31:15:0611006:36	20	398 158,4	1 315 622,2	2959
	21	398 165,3	1 315 623,5	
	22	398 214,5	1 315 625,1	
	12	398 289,2	1 315 624,9	
	23	398 297,7	1 315 624,9	
	24	398 284,8	1 315 602,3	
	25	398 253,6	1 315 603,7	
	26	398 233,2	1 315 603,9	
	27	398 220,0	1 315 604,0	
	28	398 201,8	1 315 603,0	
	29	398 192,5	1 315 602,5	
	30	398 185,8	1 315 601,8	
	31	398 186,0	1 315 600,3	
	32	398 180,4	1 315 599,6	
	33	398 177,3	1 315 599,9	
	34	398 166,6	1 315 596,8	
	35	398 165,0	1 315 596,3	
	36	398 163,0	1 315 595,7	
	37	398 160,0	1 315 603,1	
	38	398 156,7	1 315 621,9	
20	398 158,4	1 315 622,2		

31:15:0611006:38	39	398 203,9	1 315 576,9	1701
	40	398 210,7	1 315 575,4	
	41	398 229,2	1 315 571,4	
	42	398 238,3	1 315 569,5	
	43	398 261,3	1 315 564,6	
	44	398 249,7	1 315 541,2	
	45	398 233,9	1 315 542,9	
	46	398 227,3	1 315 543,7	
	47	398 212,8	1 315 543,7	
	48	398 201,5	1 315 541,2	
	49	398 195,7	1 315 541,7	
	50	398 190,8	1 315 547,7	
	51	398 188,4	1 315 555,2	
	52	398 205,0	1 315 562,7	
	39	398 203,9	1 315 576,9	

в) Проект межевания территории (2-я очередь). Перечень образуемых земельных участков.

Проектом на 2-ю очередь предлагается образование земельных участков для размещения линейного объекта:

Общая площадь постоянного отвода для размещения линейного объекта составляет - 130 784,0м², в том числе:

- образуются 13 земельных участков (частей), путем раздела земельных участков, стоящих на учете в ЕГРН;
- образуются 9 земельных участков (частей) из земель государственной неразграниченной собственности;
- изменяются 6 земельных участков, стоящих в ЕГРН.

Сведения о площади образуемых земельных участков, частей земельных участков и возможных способах их образования приведены в таблице 3.

Таблица 3

№ з/у, номера характерных точек образуемых з/у	Кадастровые номера земельных участков, из которых образуются земельные участки	Адрес земельного участка или его местоположение	Площадь образуемых земельных участков, м ²	Способы образования земельных участков	Сведения об отнесении образуемого земельного участка к определенной категории земель	Вид разрешенного использования земельных участков
Земельные участки, образуемые для размещения линейного объекта «Строительство автомобильных дорог в микрорайоне ИЖС "Пушкарное 78" (2-ая очередь) Белгородского района Белгородской области» которые будут отнесены к территории общего пользования (постоянный отвод).						
1	2	3	4	5	6	7
: ЗУ 1(1) (1-12)	31:15:0610003:336(3)	Белгородская область, р-н Белгородский, с. Пушкарное	2898	Будет образован путем раздела участка с кадастровым номером 31:15:0610003:336(3)	Земли населённых пунктов	Автомобильный транспорт (7.2)
: ЗУ 1(2) (13-27)	31:15:0610003:336(3)	Белгородская область, р-н Белгородский, с. Пушкарное	3621	Будет образован путем раздела участка с кадастровым номером 31:15:0610003:336(3)	Земли населённых пунктов	Автомобильный транспорт (7.2)
: ЗУ 1(3) (28-41)	31:15:0610003:336(3)	Белгородская область, р-н Белгородский, с. Пушкарное	3512	Будет образован путем раздела участка с кадастровым номером 31:15:0610003:336(3)	Земли населённых пунктов	Автомобильный транспорт (7.2)
: ЗУ 1(4) (42-198)	31:15:0610003:336(3)	Белгородская область, р-н Белгородский, с. Пушкарное	44 280	Будет образован путем раздела участка с кадастровым номером 31:15:0610003:336(3)	Земли населённых пунктов	Автомобильный транспорт (7.2)
: ЗУ 1(5) (201-250, 251-277)	31:15:0610003:336(2)	Белгородская область, р-н Белгородский, с. Пушкарное	15209	Будет образован путем раздела участка с кадастровым номером 31:15:0610003:336(2)	Земли населённых пунктов	Автомобильный транспорт (7.2)
: ЗУ 1(6) (278-290)	31:15:0610003:336(2)	Белгородская область, р-н Белгородский, с. Пушкарное	2566	Будет образован путем раздела участка с кадастровым номером 31:15:0610003:336(2)	Земли населённых пунктов	Автомобильный транспорт (7.2)
: ЗУ 1(7) (291-298)	31:15:0610003:336(2)	Белгородская область, р-н Белгородский, с. Пушкарное	1243	Будет образован путем раздела участка с кадастровым номером 31:15:0610003:336(2)	Земли населённых пунктов	Автомобильный транспорт (7.2)
: ЗУ 1(8) (299-404, 405-433)	31:15:0610003:336(1)	Белгородская область, р-н Белгородский, с. Пушкарное	51048	Будет образован путем раздела участка с кадастровым номером 31:15:0610003:336(1)	Земли населённых пунктов	Автомобильный транспорт (7.2)
: ЗУ 2 (157, 434, 435, 445, 250)	31:15:0000000:2237	Белгородская область, р-н Белгородский, в границах Пушкарского сельского поселения	164	Будет образован путем раздела участка с кадастровым номером 31:15:0000000:2237	Земли сельскохозяйственного назначения	Автомобильный транспорт (7.2)
: ЗУ 3 (250, 445, 444, 443, 442, 441, 440, 439, 438, 437, 436, 201)	31:15:0610003:67	Белгородская область, р-н Белгородский, в границах Пушкарского сельского поселения	1325	Будет образован путем раздела участка с кадастровым номером 31:15:0610003:67	Земли сельскохозяйственного назначения	Автомобильный транспорт (7.2)
: ЗУ 4 (446,450,449,447)	31:15:0611006:36	Белгородская обл., р-н Белгородский,	164	участка с кадастровым номером 31:15:0611006:36 с последующим	Земли населённых пунктов	Автомобильный транспорт (7.2)

Инд. № подл. Подпись и дата Взам. Инв. №

Изм.	Кол.уч.	Лист	№ док.	Подпись	Дата
------	---------	------	--------	---------	------

68-21Д от 28.06.21г.

Лист

Земельные участки, образуемые для размещения линейного объекта «Строительство автомобильных дорог в микрорайоне ИЖС "Пушкарное 78" (2-ая очередь) Белгородского района Белгородской области» которые будут отнесены к территории общего пользования (постоянный отвод).

1	2	3	4	5	6	7
		с. Пушкарное, ул. Народная, 58		изъятием для государственных или муниципальных нужд		
: 3У 5 (449-453, 458, 454-455)	31:15:0611006:79	Белгородская область, р-н Белгородский, с. Пушкарное, ул. Народная, 66в	246	участка с кадастровым номером 31:15:0611006:79 с последующим изъятием для государственных или муниципальных нужд	Земли населённых пунктов	Автомобильный транспорт (7.2)
: 3У 6 (453, 456, 457, 458)	31:15:0611006:38	Белгородская область, р-н Белгородский, с. Пушкарное, ул. Народная, 62а	74	участка с кадастровым номером 31:15:0611006:38 с последующим изъятием для государственных или муниципальных нужд	Земли населённых пунктов	Автомобильный транспорт (7.2)
: 3У 7 (459-463)	31:15:0000000:2304	Белгородская обл., Белгородский р-н, в границах Пушкарского сельского поселения	46	Будет образован путем раздела участка с кадастровым номером 31:15:0000000:2304	Земли населённых пунктов	Автомобильный транспорт (7.2)
: 3У 8/1 (470-481, 364, 363, 482-489)	31:15:0611006	Белгородская область, р-н Белгородский, с. Пушкарное	847	Образование земельного участка из земель неразграниченной муниципальной собственности	Земли населённых пунктов	Автомобильный транспорт (7.2)
: 3У 8/2 (457, 476, 490-506, 461, 460,459, 507-509)	31:15:0611006	Белгородская область, р-н Белгородский, с. Пушкарное	1193	Образование земельного участка из земель неразграниченной муниципальной собственности	Земли населённых пунктов	Автомобильный транспорт (7.2)
: 3У 9 (489,446/1,446-449, 455,454, 458, 457,464,465/1,465,466,467,468,469,470)	31:15:0611006	Белгородская область, р-н Белгородский, с. Пушкарное	600	Образование земельного участка из земель неразграниченной муниципальной собственности	Земли населённых пунктов	Автомобильный транспорт (7.2)
: 3У 10/1 (443-445, 435, 446)	31:15:0610003	Белгородская область, р-н Белгородский, в границах Пушкарского сельского поселения	112	Образование земельного участка из земель неразграниченной муниципальной собственности	-	Автомобильный транспорт (7.2)
: 3У 10/2 (404, 441,442, 447,448)	31:15:0610003	Белгородская область, р-н Белгородский, в границах Пушкарского сельского поселения	67	Образование земельного участка из земель неразграниченной муниципальной собственности	-	Автомобильный транспорт (7.2)
: 3У 11/1 (120, 121, 247, 248)	31:15:0610003	Белгородская область, р-н Белгородский, с. Пушкарное	162	Образование земельного участка из земель неразграниченной муниципальной собственности	Земли населенных пунктов	Автомобильный транспорт (7.2)
: 3У 11/2 (122, 123, 245, 246)	31:15:0610003	Белгородская область, р-н Белгородский, с. Пушкарное	24	Образование земельного участка из земель неразграниченной муниципальной собственности	Земли населенных пунктов	Автомобильный транспорт (7.2)
: 3У 11/3 (124, 244, 243, 243, 242, 241,127, 126, 125, 124)	31:15:0000000	Белгородская область, р-н Белгородский, с. Пушкарное	830	Образование земельного участка из земель неразграниченной муниципальной собственности	Земли населенных пунктов	Автомобильный транспорт (7.2)
: 3У 11/4 (128, 129, 239, 240)	31:15:0000000	Белгородская область, р-н Белгородский, с. Пушкарное	36	Образование земельного участка из земель неразграниченной муниципальной собственности	Земли населенных пунктов	Автомобильный транспорт (7.2)
Всего:			130267			

Инд. № подл. Подпись и дата. Взам. Инв. №

Изм.	Кол.уч.	Лист	№ док.	Подпись	Дата
------	---------	------	--------	---------	------

68-21Д от 28.06.21г.

Лист

№ п/п,	Кадастровые номера земельных участков, из которых образуются земельные участки	Адрес земельного участка или его местоположение	Площадь земельных участков, м ²	Сведения об отнесении образуемого земельного участка к определенной категории земель	Вид разрешенного использования земельных участков (существ.)	Вид разрешенного использования земельных участков (планир.)
Изменяемые земельные участки, стоящие на учете в ЕГРН, попадающие в полосу постоянного отвода линейного объекта «Строительство автомобильных дорог в микрорайоне ИЖС "Пушкарное 78" (2-ая очередь) Белгородского района Белгородской области», которые будут отнесены к территории общего пользования (постоянный отвод).						
1	2	3	4	5	6	7
1	31:15:0610003:942	Белгородская область, р-н Белгородский, с. Пушкарное	24	Земли населённых пунктов	трубопроводный транспорт (для размещения водопровода)	Автомобильный транспорт (7.2)
2	31:15:0610003:938	Белгородская область, р-н Белгородский, в границах Пушкарского сельского поселения	112	Земли населённых пунктов	Трубопроводный транспорт (для размещения водопровода)	Автомобильный транспорт (7.2)
3	31:15:0610003:946	Белгородская область, р-н Белгородский, в границах Пушкарского сельского поселения	24	Земли населённых пунктов	Трубопроводный транспорт (для размещения водопровода)	Автомобильный транспорт (7.2)
4	31:15:0610003:945	Белгородская область, р-н Белгородский, в границах Пушкарского сельского поселения	24	Земли населённых пунктов	Трубопроводный транспорт (для размещения водопровода)	Автомобильный транспорт (7.2)
5	31:15:0610003:940	Белгородская область, р-н Белгородский, в границах Пушкарского сельского поселения	267	Земли населённых пунктов	Трубопроводный транспорт (для размещения водопровода)	Автомобильный транспорт (7.2)
6	31:15:0610003:933	Белгородская область, р-н Белгородский, в границах Пушкарского сельского поселения	66	Земли сельскохозяйственного назначения	Трубопроводный транспорт (для размещения водопровода)	Автомобильный транспорт (7.2)
Всего:			517			

Целевое назначение лесов, вид (виды) разрешенного использования лесного участка, количественные и качественные характеристики лесного участка, сведения о нахождении лесного участка в границах особо защитных участков лесов (в случае, если подготовка проекта межевания территории осуществляется в целях определения местоположения границ, образуемых и (или) изменяемых лесных участков) не указаны в виду отсутствия лесов.

Условные номера образуемых земельных участков, кадастровые номера или иные ранее присвоенные государственные учетные номера существующих земельных участков, в отношении которых предполагаются их резервирование и (или) изъятие для государственных или муниципальных нужд, их адреса или описание местоположения, перечень и адреса расположенных на таких земельных участках объектов недвижимого имущества (при наличии сведений о них в Едином государственном реестре недвижимости) не указаны в виду отсутствия таких земельных участков.

Перечень кадастровых номеров существующих земельных участков, на которых линейный объект может быть размещен на условиях сервитута, публичного сервитута, их адреса или описание местоположения, перечень и адреса, расположенных на таких земельных участках объектов недвижимого имущества (при наличии сведений о них в Едином государственном реестре недвижимости) не указаны в виду отсутствия публичных сервитутов в границах проектируемой территории

Инд. № подл.

Подпись и дата

Взам. Инв. №

Изм.	Кол.уч.	Лист	№ док.	Подпись	Дата

68-21Д от 28.06.21г.

Лист

2) Перечень координат характерных точек образуемых земельных участков.

Таблица 4

Условные номера образуемых земельных участков	Номера характерных точек образуемых земельных участков	Координата X	Координата Y
: 3У 1(1)			
	1	399 443,5	1 316 965,0
	2	399 443,1	1 316 973,8
	3	399 473,4	1 316 999,9
	4	399 496,2	1 317 019,6
	5	399 519,1	1 317 039,3
	6	399 547,8	1 317 064,0
	7	399 533,8	1 317 078,3
	8	399 510,2	1 317 058,0
	9	399 485,3	1 317 036,5
	10	399 460,3	1 317 015,1
	11	399 430,0	1 316 989,0
	12	399 421,3	1 316 990,8
	1	399 443,5	1 316 965,0
: 3У 1(2)			
	13	399 365,3	1 317 055,9
	14	399 364,8	1 317 064,8
	15	399 395,1	1 317 090,9
	16	399 417,3	1 317 110,0
	17	399 439,6	1 317 129,2
	18	399 461,9	1 317 148,3
	19	399 493,1	1 317 175,2
	20	399 486,8	1 317 196,2
	21	399 468,5	1 317 180,5
	22	399 447,4	1 317 162,3
	23	399 425,6	1 317 143,5
	24	399 403,8	1 317 124,8
	25	399 382,1	1 317 106,1
	26	399 351,7	1 317 079,9
	27	399 343,1	1 317 081,7
13	399 365,3	1 317 055,9	
: 3У 1(3)			
	28	399 287,0	1 317 146,9
	29	399 286,5	1 317 155,7
	30	399 316,8	1 317 181,8
	31	399 342,6	1 317 204,0
	32	399 368,4	1 317 226,2
	33	399 394,2	1 317 248,5
	34	399 415,9	1 317 267,1

	35	399 399,1	1 317 279,0
	36	399 371,3	1 317 255,1
	37	399 348,8	1 317 235,7
	38	399 326,3	1 317 216,3
	39	399 303,8	1 317 197,0
	40	399 273,4	1 317 170,9
	41	399 264,8	1 317 172,7
	28	399 052,0	1 316 980,2
: 3Y 1(4)			
	42	399 047,9	1 316 976,7
	43	399 029,0	1 316 960,4
	44	399 006,2	1 316 940,8
	45	398 983,5	1 316 921,3
	46	398 960,7	1 316 901,7
	47	398 938,0	1 316 882,1
	48	398 915,3	1 316 862,6
	49	398 892,5	1 316 843,0
	50	398 873,6	1 316 826,7
	51	398 845,7	1 316 802,7
	52	398 813,8	1 316 775,2
	53	398 790,0	1 316 754,7
	54	398 749,7	1 316 720,0
	55	398 720,7	1 316 695,1
	56	398 698,4	1 316 675,9
	57	398 711,4	1 316 660,8
	58	398 732,9	1 316 679,1
	59	398 756,8	1 316 699,7
	60	398 780,3	1 316 720,0
	61	398 803,8	1 316 740,2
	62	398 827,3	1 316 760,4
	63	398 858,8	1 316 787,5
	64	398 867,4	1 316 785,7
	65	398 884,7	1 316 765,7
	66	398 906,2	1 316 740,6
	67	398 923,5	1 316 720,6
	68	398 924,0	1 316 711,7
	69	398 892,5	1 316 684,6
	70	398 869,0	1 316 664,4
	71	398 845,5	1 316 644,2
	72	398 818,0	1 316 620,5
	73	398 803,1	1 316 607,7
	74	398 816,2	1 316 592,6
	75	398 839,8	1 316 612,9
	76	398 866,3	1 316 635,7

77	398 887,0	1 316 653,5
78	398 905,6	1 316 669,5
79	398 937,0	1 316 696,6
80	399 326,3	1 317 216,3
81	398 945,7	1 316 694,8
82	398 963,0	1 316 674,7
83	398 984,5	1 316 649,7
84	399 001,8	1 316 629,6
85	399 002,3	1 316 620,8
86	398 970,8	1 316 593,7
87	398 931,5	1 316 559,9
88	398 923,0	1 316 552,1
89	398 937,0	1 316 535,8
90	398 945,8	1 316 545,8
91	398 963,7	1 316 561,2
92	398 984,1	1 316 578,8
93	399 015,3	1 316 605,6
94	399 024,0	1 316 603,8
95	399 041,0	1 316 584,1
96	399 062,5	1 316 559,1
97	399 080,1	1 316 538,7
98	399 080,5	1 316 529,8
99	399 051,2	1 316 504,5
100	399 041,3	1 316 496,1
101	399 054,4	1 316 480,9
102	399 093,6	1 316 514,7
103	399 102,3	1 316 512,9
104	399 118,3	1 316 494,3
105	399 159,0	1 316 447,0
106	399 166,0	1 316 441,3
107	399 301,2	1 316 371,5
108	399 302,8	1 316 370,8
109	399 286,8	1 316 344,8
110	399 279,7	1 316 348,0
111	399 279,3	1 316 348,3
112	399 242,9	1 316 320,7
113	399 219,1	1 316 302,6
114	399 195,2	1 316 284,4
115	399 171,3	1 316 266,3
116	399 151,1	1 316 251,0
117	399 131,2	1 316 235,9
118	399 112,8	1 316 220,6
119	399 092,6	1 316 190,0
120	399 112,0	1 316 204,8

	121	399 139,4	1 316 225,6
	122	399 144,1	1 316 229,2
	123	399 148,8	1 316 232,7
	124	399 153,6	1 316 236,4
	125	399 293,5	1 316 342,8
	126	399 309,2	1 316 368,1
	127	399 310,1	1 316 369,8
	128	399 312,8	1 316 375,2
	129	399 317,1	1 316 383,6
	130	399 311,9	1 316 395,2
	131	399 282,4	1 316 408,2
	132	399 258,5	1 316 418,8
	133	399 207,7	1 316 441,3
	134	399 199,9	1 316 445,5
	135	399 187,9	1 316 447,7
	136	399 184,9	1 316 451,1
	137	399 178,1	1 316 464,7
	138	399 150,0	1 316 497,3
	139	399 122,0	1 316 529,9
	140	399 121,5	1 316 538,7
	141	399 140,4	1 316 555,0
	142	399 163,2	1 316 574,6
	143	399 181,4	1 316 590,2
	144	399 168,3	1 316 605,4
	145	399 150,1	1 316 589,7
	146	399 127,4	1 316 570,1
	147	399 108,4	1 316 553,8
	148	399 099,8	1 316 555,6
	149	399 071,7	1 316 588,2
	150	399 043,7	1 316 620,8
	151	399 043,2	1 316 629,6
	152	399 062,2	1 316 645,9
	153	399 084,9	1 316 665,5
	154	399 107,6	1 316 685,1
	155	399 130,4	1 316 704,7
	156	399 148,6	1 316 720,3
	157	399 135,5	1 316 735,5
	158	399 064,2	1 316 149,5
	159	399 117,3	1 316 719,8
	160	399 094,6	1 316 700,2
	161	399 071,8	1 316 680,7
	162	399 049,1	1 316 661,1
	163	399 030,1	1 316 644,8
	164	399 021,5	1 316 646,6

	165	398 993,4	1 316 679,2
	166	398 965,4	1 316 711,8
	167	398 964,9	1 316 720,6
	168	398 983,9	1 316 736,9
	169	399 029,3	1 316 776,0
	170	399 052,1	1 316 795,6
	171	399 074,8	1 316 815,2
	172	399 097,6	1 316 834,7
	173	399 120,3	1 316 854,3
	174	399 139,8	1 316 871,1
	175	399 146,3	1 316 870,6
	176	399 125,7	1 316 894,6
	177	399 126,2	1 316 885,8
	178	399 107,2	1 316 869,5
	179	399 084,5	1 316 849,9
	180	399 061,8	1 316 830,3
	181	399 039,0	1 316 810,8
	182	399 016,3	1 316 791,2
	183	398 993,6	1 316 771,6
	184	398 970,8	1 316 752,0
	185	398 951,9	1 316 735,7
	186	398 943,2	1 316 737,5
	187	398 915,2	1 316 770,1
	188	398 887,1	1 316 802,7
	189	398 886,6	1 316 811,5
	190	398 905,6	1 316 827,8
	191	398 928,3	1 316 847,4
	192	398 951,1	1 316 867,0
	193	398 973,8	1 316 886,5
	194	398 996,5	1 316 906,1
	195	399 019,3	1 316 925,7
	196	399 042,0	1 316 945,3
	197	399 061,5	1 316 962,1
	198	399 068,1	1 316 961,6
	42	399 052,0	1 316 980,2
: 3Y 1(5)			
	201	399 089,2	1 316 141,8
	202	399 106,5	1 316 166,3
	203	399 123,7	1 316 190,9
	204	399 133,5	1 316 203,7
	205	399 141,0	1 316 210,6
	206	399 143,2	1 316 212,3
	207	399 147,5	1 316 211,9
	208	399 157,2	1 316 196,3

209	399 213,5	1 316 244,1
210	399 165,5	1 316 186,2
211	399 178,1	1 316 174,4
212	399 201,1	1 316 152,8
213	399 201,3	1 316 145,7
214	399 175,0	1 316 117,7
215	399 155,5	1 316 096,9
216	399 170,6	1 316 082,9
216/1	399 170,5	1 316 082,9
217	399 198,7	1 316 113,7
218	399 215,9	1 316 132,1
219	399 223,0	1 316 132,3
220	399 256,0	1 316 101,3
221	399 274,4	1 316 084,1
222	399 288,1	1 316 098,6
223	399 256,8	1 316 128,0
224	399 256,6	1 316 135,0
225	399 272,8	1 316 152,3
226	399 292,8	1 316 173,7
227	399 314,1	1 316 196,3
228	399 335,5	1 316 219,1
229	399 356,9	1 316 242,0
230	399 375,4	1 316 261,7
230/1	399 379,2	1 316 265,5
231	399 386,3	1 316 264,4
232	399 373,0	1 316 285,8
233	399 393,7	1 316 299,8
234	399 386,6	1 316 301,0
235	399 366,5	1 316 334,2
236	399 353,4	1 316 355,2
237	399 335,3	1 316 377,7
238	399 201,3	1 316 145,7
239	399 175,0	1 316 117,7
240	399 155,5	1 316 096,9
241	399 170,6	1 316 082,9
242	399 170,5	1 316 082,9
243	399 295,9	1 316 339,6
244	399 155,9	1 316 233,2
245	399 151,2	1 316 229,6
246	399 146,5	1 316 225,9
248	399 141,7	1 316 222,3
249	399 104,5	1 316 194,0
250	399 095,5	1 316 187,2

	251	399 163,1	1 316 224,7
	252	399 173,3	1 316 208,5
	253	399 180,6	1 316 199,6
	254	399 186,4	1 316 194,0
	255	399 212,4	1 316 169,7
	256	399 234,9	1 316 148,5
	257	399 242,0	1 316 148,7
	258	399 267,4	1 316 175,8
	259	399 287,1	1 316 196,8
	260	399 307,7	1 316 218,8
	261	399 329,2	1 316 241,7
	262	399 351,8	1 316 265,8
	263	399 364,9	1 316 279,8
	264	399 368,8	1 316 283,0
	265	399 370,2	1 316 290,3
	266	399 349,5	1 316 323,7
	267	399 337,1	1 316 343,7
	268	399 325,0	1 316 358,7
	269	399 323,2	1 316 358,4
	270	399 319,3	1 316 351,4
	271	399 305,7	1 316 335,7
	272	399 299,2	1 316 330,8
	273	399 271,4	1 316 309,6
	274	399 242,8	1 316 288,0
	275	399 216,5	1 316 268,0
	276	399 191,3	1 316 248,8
	277	399 163,7	1 316 227,9
	251	399 163,1	1 316 224,7
: 3Y 1(6)			
	278	399 433,5	1 316 188,3
	279	399 432,1	1 316 181,1
	280	399 429,1	1 316 178,8
	281	399 410,2	1 316 158,6
	282	399 388,8	1 316 135,8
	283	399 367,0	1 316 112,6
	284	399 343,9	1 316 087,9
	285	399 357,1	1 316 082,5
	286	399 364,6	1 316 080,8
	287	399 397,8	1 316 116,2
	288	399 420,4	1 316 140,2
	289	399 442,5	1 316 163,6
	290	399 449,6	1 316 162,4
	278	399 433,5	1 316 188,3
: 3Y 1(7)			

	291	399 496,4	1 316 087,0
	292	399 494,8	1 316 080,1
	293	399 471,3	1 316 065,5
	294	399 443,9	1 316 048,5
	295	399 456,2	1 316 039,7
	296	399 461,0	1 316 035,5
	297	399 505,4	1 316 063,1
	298	399 512,3	1 316 061,5
	291	399 496,4	1 316 087,0
: 3Y 1(8)			
	299	399 032,4	1 316 074,6
	300	398 959,2	1 316 060,7
	301	398 948,5	1 316 059,6
	302	398 914,2	1 316 059,7
	303	398 888,5	1 316 060,0
	304	398 863,5	1 316 060,2
	305	398 838,3	1 316 060,5
	306	398 811,2	1 316 060,8
	307	398 786,8	1 316 061,0
	308	398 750,5	1 316 061,5
	309	398 705,1	1 316 062,0
	310	398 669,8	1 316 062,4
	311	398 635,3	1 316 062,7
	312	398 610,4	1 316 063,0
	313	398 585,9	1 316 063,3
	314	398 556,1	1 316 063,6
	315	398 529,3	1 316 063,9
	316	398 503,3	1 316 064,2
	317	398 454,4	1 316 064,7
	318	398 454,8	1 316 095,7
	319	398 454,9	1 316 109,0
	320	398 451,1	1 316 144,4
	321	398 440,9	1 316 152,3
	322	398 423,1	1 316 154,7
	323	398 422,8	1 316 130,6
	324	398 422,5	1 316 106,1
	325	398 422,0	1 316 069,7
	326	398 411,9	1 316 062,1
	327	398 387,8	1 316 062,3
	328	398 355,5	1 316 062,7
	329	398 355,7	1 316 069,6
	330	398 334,4	1 316 069,8
	331	398 333,5	1 316 043,0
	332	398 361,7	1 316 042,6

333	398 390,0	1 316 042,3
334	398 411,7	1 316 042,1
335	398 418,6	1 316 036,6
336	398 418,0	1 315 988,9
337	398 417,4	1 315 941,5
338	398 410,5	1 315 936,3
339	398 388,3	1 315 936,6
340	398 359,6	1 315 936,9
341	398 333,3	1 315 937,2
342	398 333,0	1 315 917,3
343	398 359,7	1 315 916,9
344	398 388,2	1 315 916,6
345	398 409,5	1 315 916,3
346	398 417,0	1 315 910,4
347	398 416,4	1 315 863,3
348	398 415,8	1 315 816,4
349	398 408,2	1 315 810,7
350	398 386,8	1 315 810,9
351	398 358,3	1 315 811,3
352	398 330,0	1 315 811,8
353	398 329,9	1 315 791,6
354	398 354,4	1 315 791,3
355	398 400,3	1 315 790,8
356	398 408,1	1 315 790,7
357	398 415,4	1 315 784,8
358	398 414,2	1 315 740,2
359	398 411,0	1 315 727,1
360	398 403,3	1 315 711,6
361	398 393,1	1 315 698,6
362	398 371,7	1 315 679,5
363	398 348,6	1 315 659,0
364	398 366,4	1 315 650,7
365	398 381,2	1 315 653,2
366	398 422,7	1 315 689,8
367	398 448,8	1 315 682,4
368	398 493,5	1 315 681,9
369	398 555,9	1 315 681,2
370	398 570,5	1 315 681,0
371	398 570,8	1 315 711,7
372	398 570,8	1 315 737,4
373	398 571,2	1 315 767,4
374	398 571,5	1 315 797,4
375	398 571,8	1 315 827,4
376	398 572,2	1 315 857,4

377	398 572,5	1 315 887,4
378	398 572,8	1 315 917,4
379	398 573,1	1 315 947,4
380	398 573,5	1 315 977,4
381	398 573,8	1 316 007,4
382	398 574,1	1 316 037,4
383	398 624,1	1 316 036,8
384	398 674,1	1 316 036,3
385	398 704,8	1 316 036,0
386	398 736,7	1 316 035,6
387	398 773,4	1 316 035,2
388	398 809,1	1 316 034,8
389	398 852,0	1 316 034,3
390	398 885,1	1 316 034,0
391	398 942,6	1 316 033,3
392	398 942,3	1 316 008,8
393	398 942,0	1 315 982,0
394	398 941,5	1 315 931,2
395	398 941,4	1 315 929,1
396	398 956,8	1 315 924,4
397	398 984,3	1 315 916,1
398	398 990,1	1 315 935,2
399	398 961,6	1 315 943,9
400	398 962,0	1 315 977,3
401	398 962,6	1 316 034,9
402	398 988,7	1 316 039,8
403	399 023,9	1 316 046,5
404	399 025,9	1 316 053,2
448	399 030,2	1 316 067,3
296	399 461,0	1 316 035,5
405	398 554,1	1 316 037,6
406	398 504,2	1 316 038,2
407	398 454,2	1 316 038,7
408	398 453,5	1 315 978,7
409	398 453,5	1 315 978,7
410	398 453,2	1 315 948,7
411	398 452,8	1 315 918,7
412	398 452,5	1 315 888,7
413	398 452,2	1 315 858,7
414	398 451,8	1 315 828,7
415	398 451,5	1 315 798,7
416	398 451,2	1 315 768,7
417	398 450,8	1 315 738,7

	418	398 450,6	1 315 713,3
	419	398 454,4	1 315 709,5
	420	398 464,3	1 315 708,3
	421	398 500,5	1 315 707,8
	422	398 545,4	1 315 707,3
	423	398 550,5	1 315 712,2
	424	398 550,8	1 315 737,6
	425	398 551,2	1 315 767,6
	426	398 551,5	1 315 797,6
	427	398 551,8	1 315 827,6
	428	398 552,2	1 315 857,6
	429	398 552,5	1 315 887,6
	430	398 552,8	1 315 917,6
	431	398 553,2	1 315 947,6
	432	398 553,5	1 315 977,6
	433	398 553,8	1 316 007,6
	405	398 554,1	1 316 037,6
:3Y 2			
	250/1	399 064,2	1 316 149,5
	434	399 042,8	1 316 108,9
	435	399 041,4	1 316 104,2
	445	399 055,1	1 316 123,7
	250	399 067,6	1 316 147,4
	250/1	399 064,2	1 316 149,5
:3Y 3			
	201	399 074,9	1 316 121,3
	436	399 069,4	1 316 122,5
	437	399 065,9	1 316 115,5
	438	399 062,6	1 316 106,7
	439	399 059,8	1 316 097,3
	440	399 047,5	1 316 057,3
	441	399 030,4	1 316 054,1
	512	399 036,0	1 316 072,8
	513	399 032,1	1 316 068,6
	444	399 046,5	1 316 107,4
	445	399 055,1	1 316 123,7
	250	399 067,6	1 316 147,4
	201	399 074,9	1 316 121,3
:3Y 4			
	446	399 040,9	1 316 088,9
	447	398 295,5	1 315 624,9
	448	398 297,7	1 315 624,9
	449	398 284,8	1 315 602,3
	450	398 278,2	1 315 602,6

	446	399 040,9	1 316 088,9
:3Y 5			
	449	398 278,2	1 315 602,6
	450	398 270,7	1 315 588,2
	451	398 263,7	1 315 574,9
	452	398 258,8	1 315 565,1
	453	398 264,9	1 315 563,9
	454	398 271,8	1 315 578,3
	455	398 278,2	1 315 602,6
	449	398 278,2	1 315 602,6
:3Y 6			
	453	398 258,8	1 315 565,1
	456	398 246,4	1 315 541,6
	457	398 249,7	1 315 541,2
	454	398 264,9	1 315 563,9
	453	398 258,8	1 315 565,1
:3Y 7			
	459	398 240,7	1 315 500,4
	460	398 234,8	1 315 500,1
	461	398 236,1	1 315 487,3
	462	398 238,9	1 315 489,7
	463	398 238,7	1 315 494,2
	459	398 240,7	1 315 500,4
:3Y 8/1			
	470	398 304,1	398 304,1
	471	398 307,4	398 307,4
	472	398 312,0	398 312,0
	473	398 317,2	398 317,2
	474	398 321,1	398 321,1
	475	398 328,9	398 328,9
	476	398 335,3	398 335,3
	477	398 340,5	398 340,5
	478	398 345,8	398 345,8
	479	398 351,7	398 351,7
	480	398 356,7	398 356,7
	481	398 362,9	398 362,9
	482	398 339,1	398 339,1
	483	398 327,5	398 327,5
	484	398 321,9	398 321,9
	485	398 311,0	398 311,0
	486	398 306,0	398 306,0
	487	398 301,3	398 301,3
	488	398 297,1	398 297,1
	489	398 296,2	398 296,2

	470	398 304,1	398 304,1
:3Y 8/2			
	490	398 235,9	1 315 522,8
	491	398 226,4	1 315 505,4
	492	398 224,5	1 315 497,9
	493	398 216,7	1 315 497,6
	494	398 206,7	1 315 497,1
	495	398 202,3	1 315 496,9
	496	398 200,5	1 315 498,4
	497	398 196,2	1 315 497,9
	498	398 197,5	1 315 485,0
	499	398 198,0	1 315 481,3
	500	398 202,5	1 315 481,9
	501	398 203,9	1 315 483,7
	502	398 212,3	1 315 484,1
	503	398 217,2	1 315 484,3
	504	398 224,0	1 315 484,3
	505	398 227,3	1 315 484,3
	506	398 233,3	1 315 484,8
	461	398 236,1	1 315 487,3
	460	398 234,8	1 315 500,1
	459	398 240,7	1 315 500,4
	507	398 242,8	1 315 506,5
	508	398 252,7	1 315 526,5
	509	398 262,9	1 315 546,0
	464	398 262,6	1 315 546,1
	457	398 249,7	1 315 541,2
	456	398 246,4	1 315 541,6
	490	398 235,9	1 315 522,8
:3Y 9			
	446	399 040,9	1 316 088,9
	447	398 295,5	1 315 624,9
	448	398 297,7	1 315 624,9
	449	398 284,8	1 315 602,3
	455	398 271,8	1 315 578,3
	454	398 264,9	1 315 563,9
	458	398 261,3	1 315 564,6
	457	398 249,7	1 315 541,2
	464	398 262,6	1 315 546,1
	465/1	398 271,4	1 315 567,1
	465	398 276,2	1 315 577,1
	466	398 287,2	1 315 599,8
	467	398 292,3	1 315 607,0
	468	398 297,8	1 315 618,0

	469	398 303,2	1 315 628,4
	470	398 304,1	1 315 630,0
	446/1	398 295,9	1 315 636,9
	446	399 040,9	1 316 088,9
:3Y 10/1			
	435	399 041,4	1 316 104,2
	510	399 034,8	1 316 082,4
	511	399 040,9	1 316 088,9
	444	399 046,5	1 316 107,4
	446/1	399 055,1	1 316 123,7
	435	399 041,4	1 316 104,2
:3Y 10/2			
	512	399 036,0	1 316 072,8
	513	399 032,1	1 316 068,6
	514	399 030,2	1 316 067,3
	404	399 025,9	1 316 053,2
	441	399 030,4	1 316 054,1
	512	399 036,0	1 316 072,8
:3Y 11/1			
	121	399 139,4	1 316 225,6
	120	399 112,0	1 316 204,8
	248	399 104,5	1 316 194,0
	247	399 141,7	1 316 222,3
	121	399 139,4	1 316 225,6
:3Y 11/2			
	122	399 144,1	1 316 229,2
	123	399 148,8	1 316 232,7
	245	399 151,2	1 316 229,6
	246	399 146,5	1 316 225,9
	122	399 144,1	1 316 229,2
:3Y 11/3			
	124	399 153,6	1 316 236,4
	125	399 293,5	1 316 342,8
	126	399 309,2	1 316 368,1
	127	399 310,1	1 316 369,8
	241	399 313,7	1 316 368,0
	242	399 312,8	1 316 366,3
	243	399 295,9	1 316 339,6
	244	399 155,9	1 316 233,2
	124	399 153,6	1 316 236,4
:3Y 11/4			
	128	399 312,8	1 316 375,2
	129	399 317,1	1 316 383,6
	239	399 320,6	1 316 381,5

	240	399 316,4	1 316 373,3
	128	399 312,8	1 316 375,2

д) Сведения о границах территории, применительно к которой осуществляется подготовка проекта межевания, содержащие перечень координат характерных точек таких границ в системе координат, используемой для ведения Единого государственного реестра недвижимости.

Перечень координат характерных точек границ территории, в отношении которой утвержден проект межевания

Таблица 5

№ точки	Координата X	Координата Y
ГМТ		
1	399 663,3	1 316 709,7
2	399 631,0	1 316 747,2
3	399 600,1	1 316 783,1
4	399 599,6	1 316 791,9
5	399 641,2	1 316 827,7
6	399 672,4	1 316 854,6
7	399 665,4	1 316 875,0
8	399 645,2	1 316 857,5
9	399 616,9	1 316 833,2
10	399 586,6	1 316 807,1
11	399 577,9	1 316 808,9
12	399 560,7	1 316 828,9
13	399 539,1	1 316 854,0
14	399 521,8	1 316 874,0
15	399 521,3	1 316 882,9
16	399 551,7	1 316 909,0
17	399 575,5	1 316 929,4
18	399 599,3	1 316 949,9
19	399 630,5	1 316 976,9
20	399 629,3	1 316 980,5
21	399 617,8	1 316 992,3
22	399 584,3	1 316 963,5
23	399 561,5	1 316 943,8
24	399 538,6	1 316 924,1
25	399 508,3	1 316 898,0
26	399 499,6	1 316 899,8
27	399 482,4	1 316 919,9
28	399 460,8	1 316 944,9
29	399 443,5	1 316 965,0
30	399 443,1	1 316 973,8
31	399 473,4	1 316 999,9
32	399 496,2	1 317 019,6
33	399 519,1	1 317 039,3
34	399 547,8	1 317 064,0
35	399 533,8	1 317 078,3
36	399 510,2	1 317 058,0
37	399 485,3	1 317 036,5
38	399 460,3	1 317 015,1
39	399 430,0	1 316 989,0
40	399 421,3	1 316 990,8
41	399 404,2	1 317 010,6

42	399 382,5	1 317 035,9
43	399 365,3	1 317 055,9
44	399 364,8	1 317 064,8
45	399 395,1	1 317 090,9
46	399 417,3	1 317 110,0
47	399 439,6	1 317 129,2
48	399 461,9	1 317 148,3
49	399 493,1	1 317 175,2
50	399 486,8	1 317 196,2
51	399 468,5	1 317 180,4
52	399 447,4	1 317 162,3
53	399 425,6	1 317 143,5
54	399 403,8	1 317 124,8
55	399 382,0	1 317 106,0
56	399 351,7	1 317 079,9
57	399 343,1	1 317 081,7
58	399 325,8	1 317 101,8
59	399 304,2	1 317 126,8
60	399 287,0	1 317 146,9
61	399 286,5	1 317 155,7
62	399 316,8	1 317 181,8
63	399 342,6	1 317 204,0
64	399 368,4	1 317 226,2
65	399 394,2	1 317 248,5
66	399 415,9	1 317 267,1
67	399 399,1	1 317 279,0
68	399 371,3	1 317 255,1
69	399 348,8	1 317 235,7
70	399 326,3	1 317 216,3
71	399 303,8	1 317 197,0
72	399 273,4	1 317 170,9
73	399 264,8	1 317 172,7
74	399 247,5	1 317 192,7
75	399 226,0	1 317 217,8
76	399 193,9	1 317 255,0
77	399 156,7	1 317 298,2
78	399 158,3	1 317 306,2
79	399 210,7	1 317 295,4
80	399 254,7	1 317 286,5
81	399 275,6	1 317 299,1
82	399 296,0	1 317 311,3
83	399 327,2	1 317 330,0
84	399 307,1	1 317 344,3
85	399 261,1	1 317 316,6
86	399 241,9	1 317 309,4
87	399 225,9	1 317 310,7
88	399 211,2	1 317 313,7
89	399 181,8	1 317 319,7
90	399 152,5	1 317 325,7
91	399 128,4	1 317 330,6
92	399 131,2	1 317 323,0
93	399 101,2	1 317 324,0
94	399 044,6	1 317 342,4

95	398 938,1	1 317 320,2
96	398 892,0	1 317 310,9
97	398 873,1	1 317 301,5
98	398 857,8	1 317 292,0
99	398 840,8	1 317 272,8
100	398 829,1	1 317 252,6
101	398 821,1	1 317 223,7
102	398 813,0	1 317 194,8
103	398 806,3	1 317 170,5
104	398 800,5	1 317 166,8
105	398 756,8	1 317 178,9
106	398 713,0	1 317 191,1
107	398 709,9	1 317 197,2
108	398 717,4	1 317 224,2
109	398 725,4	1 317 253,1
110	398 733,4	1 317 282,0
111	398 741,5	1 317 310,9
112	398 749,5	1 317 339,8
113	398 757,5	1 317 368,7
114	398 764,2	1 317 393,0
115	398 770,0	1 317 396,7
116	398 813,8	1 317 384,6
117	398 840,3	1 317 377,2
118	398 851,5	1 317 374,1
119	398 864,9	1 317 374,1
120	398 878,7	1 317 374,9
121	398 922,8	1 317 384,0
122	398 968,3	1 317 393,2
123	398 959,4	1 317 403,0
124	398 998,5	1 317 438,4
125	399 024,3	1 317 460,8
126	399 010,4	1 317 476,2
127	398 988,2	1 317 456,0
128	398 965,9	1 317 435,9
129	398 943,4	1 317 416,1
130	398 915,3	1 317 402,9
131	398 885,7	1 317 396,9
132	398 864,0	1 317 394,2
133	398 842,8	1 317 397,3
134	398 839,8	1 317 403,4
135	398 850,8	1 317 443,2
136	398 860,5	1 317 469,7
137	398 876,6	1 317 489,9
138	398 898,8	1 317 510,0
139	398 921,1	1 317 530,2
140	398 943,3	1 317 550,3
141	398 929,9	1 317 565,1
142	398 907,6	1 317 545,0
143	398 885,4	1 317 524,9
144	398 863,2	1 317 504,7
145	398 845,7	1 317 488,1
146	398 835,2	1 317 462,0
147	398 827,2	1 317 433,0

148	398 820,5	1 317 408,8
149	398 814,7	1 317 405,1
150	398 770,9	1 317 417,2
151	398 727,2	1 317 429,3
152	398 724,1	1 317 435,6
153	398 730,8	1 317 459,8
154	398 738,9	1 317 488,7
155	398 744,5	1 317 509,1
156	398 751,4	1 317 530,0
157	398 764,1	1 317 549,3
158	398 781,2	1 317 565,5
159	398 803,5	1 317 585,6
160	398 822,1	1 317 602,5
161	398 829,0	1 317 602,5
162	398 839,2	1 317 591,2
163	398 876,1	1 317 624,6
164	398 864,1	1 317 637,8
165	398 837,5	1 317 637,3
166	398 772,7	1 317 590,1
167	398 747,8	1 317 596,0
168	398 684,8	1 317 368,5
169	398 703,6	1 317 363,2
170	398 715,7	1 317 406,8
171	398 722,1	1 317 410,0
172	398 741,7	1 317 404,6
173	398 745,1	1 317 399,1
174	398 733,0	1 317 355,1
175	398 724,9	1 317 326,2
176	398 716,9	1 317 297,3
177	398 708,9	1 317 268,4
178	398 700,9	1 317 239,4
179	398 692,9	1 317 210,5
180	398 684,9	1 317 181,6
181	398 676,9	1 317 152,7
182	398 668,8	1 317 123,8
183	398 659,4	1 317 097,4
184	398 651,1	1 317 086,7
185	398 642,7	1 317 076,1
186	398 618,4	1 317 055,2
187	398 599,4	1 317 060,4
188	398 591,7	1 317 032,6
189	398 615,3	1 317 026,1
190	398 641,3	1 317 048,5
191	398 662,9	1 317 067,1
192	398 679,1	1 317 086,0
193	398 687,1	1 317 114,9
194	398 695,1	1 317 143,8
195	398 701,9	1 317 168,1
196	398 707,7	1 317 171,8
197	398 751,4	1 317 159,7
198	398 795,1	1 317 147,5
199	398 798,2	1 317 141,4
200	398 791,5	1 317 117,1

201	398 783,5	1 317 088,2
202	398 775,5	1 317 059,3
203	398 768,9	1 317 035,7
204	398 763,4	1 317 015,7
205	398 730,4	1 317 010,4
206	398 719,8	1 317 005,4
207	398 706,2	1 316 999,0
208	398 693,3	1 316 988,1
209	398 670,5	1 316 968,6
210	398 647,8	1 316 949,0
211	398 625,1	1 316 929,4
212	398 606,5	1 316 913,5
213	398 579,5	1 316 890,2
214	398 591,5	1 316 874,2
215	398 614,0	1 316 893,5
216	398 637,9	1 316 914,0
217	398 661,7	1 316 934,5
218	398 697,7	1 316 965,5
219	398 708,3	1 316 974,7
220	398 731,2	1 316 988,5
221	398 756,9	1 316 993,9
222	398 755,2	1 316 977,9
223	398 755,2	1 316 954,7
224	398 755,2	1 316 947,1
225	398 757,3	1 316 932,5
226	398 759,5	1 316 925,1
227	398 763,0	1 316 914,2
228	398 766,7	1 316 907,0
229	398 767,4	1 316 893,6
230	398 746,2	1 316 875,3
231	398 723,3	1 316 855,7
232	398 700,5	1 316 836,0
233	398 676,7	1 316 815,6
234	398 651,6	1 316 794,0
235	398 663,6	1 316 777,9
236	398 686,5	1 316 797,6
237	398 705,0	1 316 813,5
238	398 724,8	1 316 830,5
239	398 748,6	1 316 851,0
240	398 780,5	1 316 878,5
241	398 789,1	1 316 876,7
242	398 806,4	1 316 856,6
243	398 828,0	1 316 831,6
244	398 845,2	1 316 811,5
245	398 845,7	1 316 802,7
246	398 813,8	1 316 775,2
247	398 790,0	1 316 754,7
248	398 749,7	1 316 720,0
249	398 720,7	1 316 695,1
250	398 698,4	1 316 675,9
251	398 702,2	1 316 652,9
252	398 711,4	1 316 660,8
253	398 732,9	1 316 679,1

254	398 756,8	1 316 699,7
255	398 780,3	1 316 720,0
256	398 803,8	1 316 740,2
257	398 827,3	1 316 760,4
258	398 858,8	1 316 787,5
259	398 867,4	1 316 785,7
260	398 884,7	1 316 765,7
261	398 906,2	1 316 740,6
262	398 923,5	1 316 720,6
263	398 924,0	1 316 711,7
264	398 892,5	1 316 684,6
265	398 869,0	1 316 664,4
266	398 845,5	1 316 644,2
267	398 818,0	1 316 620,5
268	398 803,1	1 316 607,7
269	398 794,1	1 316 599,9
270	398 812,5	1 316 589,4
271	398 816,2	1 316 592,6
272	398 839,8	1 316 612,9
273	398 866,3	1 316 635,7
274	398 887,0	1 316 653,5
275	398 905,6	1 316 669,5
276	398 937,0	1 316 696,6
277	398 945,7	1 316 694,8
278	398 963,0	1 316 674,7
279	398 984,5	1 316 649,7
280	399 001,8	1 316 629,6
281	399 002,3	1 316 620,8
282	398 970,8	1 316 593,7
283	398 931,5	1 316 559,9
284	398 923,0	1 316 552,1
285	398 913,2	1 316 543,1
286	398 935,0	1 316 533,5
287	398 937,0	1 316 535,8
288	398 945,8	1 316 545,8
289	398 963,7	1 316 561,2
290	398 984,1	1 316 578,8
291	399 015,3	1 316 605,6
292	399 024,0	1 316 603,8
293	399 041,0	1 316 584,1
294	399 062,5	1 316 559,1
295	399 080,1	1 316 538,7
296	399 080,5	1 316 529,8
297	399 051,2	1 316 504,5
298	399 041,3	1 316 496,1
299	399 033,9	1 316 489,7
300	399 054,2	1 316 480,8
301	399 054,4	1 316 480,9
302	399 093,6	1 316 514,7
303	399 102,3	1 316 512,9
304	399 118,3	1 316 494,3
305	399 159,0	1 316 447,0
306	399 149,4	1 316 438,6

307	399 301,2	1 316 371,5
308	399 294,2	1 316 361,5
309	399 287,7	1 316 354,6
310	399 279,7	1 316 348,0
311	399 279,3	1 316 348,3
312	399 242,9	1 316 320,7
313	399 219,1	1 316 302,6
314	399 195,2	1 316 284,4
315	399 171,3	1 316 266,3
316	399 151,2	1 316 251,0
317	399 144,1	1 316 252,0
318	399 116,9	1 316 287,8
319	399 098,4	1 316 297,7
320	399 095,9	1 316 304,4
321	399 111,7	1 316 339,3
322	399 123,2	1 316 364,8
323	399 133,3	1 316 387,1
324	399 143,5	1 316 409,7
325	399 125,3	1 316 417,9
326	399 112,9	1 316 390,6
327	399 100,5	1 316 363,2
328	399 088,2	1 316 335,9
329	399 077,8	1 316 312,9
330	399 071,1	1 316 310,4
331	399 030,1	1 316 328,9
332	398 989,1	1 316 347,5
333	398 986,6	1 316 354,1
334	398 997,0	1 316 377,1
335	399 009,4	1 316 404,4
336	399 021,8	1 316 431,8
337	399 034,1	1 316 459,1
338	399 015,9	1 316 467,4
339	399 003,6	1 316 440,0
340	398 991,2	1 316 412,7
341	398 978,8	1 316 385,4
342	398 968,4	1 316 362,3
343	398 961,8	1 316 359,8
344	398 920,8	1 316 378,4
345	398 879,8	1 316 396,9
346	398 877,3	1 316 403,6
347	398 887,7	1 316 426,6
348	398 900,1	1 316 453,9
349	398 912,4	1 316 481,2
350	398 924,8	1 316 508,6
351	398 906,6	1 316 516,8
352	398 894,4	1 316 490,0
353	398 881,6	1 316 461,5
354	398 867,6	1 316 430,6
355	398 852,4	1 316 397,0
356	398 838,4	1 316 366,0
357	398 850,7	1 316 344,7
358	398 864,9	1 316 376,2
359	398 871,6	1 316 378,7

360	398 894,6	1 316 368,3
361	398 916,9	1 316 358,2
362	398 941,7	1 316 347,0
363	398 972,4	1 316 333,1
364	399 008,7	1 316 316,7
365	399 043,4	1 316 301,0
366	399 072,7	1 316 287,7
367	399 096,4	1 316 275,5
368	399 131,2	1 316 235,9
369	399 112,8	1 316 220,6
370	399 092,6	1 316 190,0
371	399 064,2	1 316 149,6
372	399 042,8	1 316 108,9
373	399 034,8	1 316 082,4
375	399 032,4	1 316 074,6
376	398 959,2	1 316 060,7
377	398 948,5	1 316 059,6
378	398 914,2	1 316 059,7
379	398 888,5	1 316 060,0
380	398 863,5	1 316 060,2
381	398 838,3	1 316 060,5
382	398 811,2	1 316 060,8
383	398 786,8	1 316 061,0
384	398 750,5	1 316 061,5
385	398 705,1	1 316 062,0
386	398 700,2	1 316 067,1
387	398 700,5	1 316 095,6
388	398 706,4	1 316 103,8
389	398 690,2	1 316 115,5
390	398 677,8	1 316 098,3
391	398 677,5	1 316 070,2
392	398 669,8	1 316 062,4
393	398 635,3	1 316 062,7
394	398 610,4	1 316 063,0
395	398 586,0	1 316 063,3
396	398 556,1	1 316 063,6
397	398 529,3	1 316 063,9
398	398 503,3	1 316 064,2
399	398 454,4	1 316 064,7
400	398 454,8	1 316 095,7
401	398 454,9	1 316 109,0
402	398 470,6	1 316 129,3
403	398 451,1	1 316 144,4
404	398 440,9	1 316 152,3
405	398 423,1	1 316 154,7
406	398 422,8	1 316 130,6
407	398 422,5	1 316 106,1
408	398 422,0	1 316 069,7
409	398 411,9	1 316 062,1
410	398 387,8	1 316 062,3
411	398 355,5	1 316 062,7
412	398 355,7	1 316 069,6
413	398 356,3	1 316 089,9

414	398 335,1	1 316 090,7
415	398 334,4	1 316 069,8
416	398 333,5	1 316 043,0
417	398 361,7	1 316 042,6
418	398 390,0	1 316 042,3
419	398 411,7	1 316 042,1
420	398 418,6	1 316 036,6
421	398 418,0	1 315 988,9
422	398 417,4	1 315 941,5
423	398 410,5	1 315 936,3
424	398 388,3	1 315 936,6
425	398 359,6	1 315 936,9
426	398 333,3	1 315 937,2
427	398 331,3	1 315 937,2
428	398 330,9	1 315 917,3
429	398 333,0	1 315 917,3
430	398 359,7	1 315 916,9
431	398 388,2	1 315 916,6
432	398 409,5	1 315 916,3
433	398 417,0	1 315 910,4
434	398 416,4	1 315 863,3
435	398 415,8	1 315 816,4
436	398 408,2	1 315 810,7
437	398 386,8	1 315 810,9
438	398 358,3	1 315 811,3
439	398 330,0	1 315 811,8
440	398 329,9	1 315 791,6
441	398 354,4	1 315 791,3
442	398 400,3	1 315 790,8
443	398 408,1	1 315 790,7
444	398 415,4	1 315 784,8
445	398 414,2	1 315 740,2
446	398 411,0	1 315 727,1
447	398 403,3	1 315 711,6
448	398 393,1	1 315 698,6
449	398 371,7	1 315 679,5
450	398 348,6	1 315 659,0
451	398 339,1	1 315 659,5
452	398 327,5	1 315 659,6
453	398 321,9	1 315 658,5
454	398 311,0	1 315 654,6
455	398 306,0	1 315 651,6
456	398 301,3	1 315 648,1
457	398 297,1	1 315 643,8
458	398 296,2	1 315 642,6
459	398 295,9	1 315 636,9
460	398 289,9	1 315 624,9
461	398 289,2	1 315 624,9
462	398 214,5	1 315 625,1
463	398 165,3	1 315 623,5
464	398 158,4	1 315 622,2
465	398 156,7	1 315 621,9
466	398 160,0	1 315 603,1

467	398 163,0	1 315 595,7
468	398 165,0	1 315 596,3
469	398 177,3	1 315 599,9
470	398 180,4	1 315 599,6
471	398 186,0	1 315 600,3
472	398 185,8	1 315 601,8
473	398 192,5	1 315 602,5
474	398 201,8	1 315 603,0
475	398 220,0	1 315 604,0
476	398 233,2	1 315 603,9
477	398 229,2	1 315 571,4
478	398 203,9	1 315 576,9
479	398 205,0	1 315 562,7
480	398 188,4	1 315 555,2
481	398 190,8	1 315 547,7
482	398 195,7	1 315 541,7
483	398 201,5	1 315 541,2
484	398 212,8	1 315 543,7
485	398 227,3	1 315 543,7
486	398 246,4	1 315 541,6
487	398 235,9	1 315 522,8
488	398 226,4	1 315 505,4
489	398 224,5	1 315 497,9
490	398 216,7	1 315 497,6
491	398 206,7	1 315 497,1
492	398 202,3	1 315 496,9
493	398 200,5	1 315 498,4
494	398 196,2	1 315 497,9
495	398 197,5	1 315 485,0
496	398 198,0	1 315 481,3
497	398 198,0	1 315 481,3
498	398 202,5	1 315 481,9
499	398 203,9	1 315 483,7
500	398 212,3	1 315 484,1
501	398 217,2	1 315 484,3
502	398 224,0	1 315 484,3
503	398 227,3	1 315 484,3
504	398 233,3	1 315 484,8
505	398 236,1	1 315 487,3
506	398 236,2	1 315 485,6
507	398 421,0	1 315 488,6
508	398 424,0	1 315 489,5
509	398 429,3	1 315 490,8
510	398 435,2	1 315 493,7
511	398 422,8	1 315 497,6
512	398 423,0	1 315 512,5
513	398 422,5	1 315 512,2
514	398 418,3	1 315 510,7
515	398 414,3	1 315 509,9
516	398 410,2	1 315 509,4
517	398 406,2	1 315 509,0
518	398 240,7	1 315 500,4
519	398 242,8	1 315 506,5

520	398 252,7	1 315 526,5
521	398 262,9	1 315 546,0
522	398 262,6	1 315 546,1
523	398 271,4	1 315 567,1
524	398 276,2	1 315 577,1
525	398 287,2	1 315 599,8
526	398 292,3	1 315 607,0
527	398 297,8	1 315 618,0
528	398 303,2	1 315 628,4
529	398 304,1	1 315 630,0
530	398 307,4	1 315 634,9
531	398 312,0	1 315 639,4
532	398 317,2	1 315 642,8
533	398 321,1	1 315 644,7
534	398 328,9	1 315 646,5
535	398 335,3	1 315 646,5
536	398 340,5	1 315 645,8
537	398 345,8	1 315 645,6
538	398 351,7	1 315 646,0
539	398 356,7	1 315 647,0
540	398 362,9	1 315 649,1
541	398 366,4	1 315 650,7
542	398 374,5	1 315 647,3
543	398 381,2	1 315 653,2
544	398 422,7	1 315 689,8
545	398 422,2	1 315 626,9
546	398 436,4	1 315 620,8
547	398 449,1	1 315 635,8
548	398 448,8	1 315 682,4
549	398 493,6	1 315 681,9
550	398 555,9	1 315 681,2
551	398 562,0	1 315 650,9
552	398 582,3	1 315 640,4
553	398 584,9	1 315 638,5
554	398 576,3	1 315 681,0
555	398 611,0	1 315 680,6
556	398 637,5	1 315 680,3
557	398 663,0	1 315 680,0
558	398 690,3	1 315 679,7
559	398 723,7	1 315 679,3
560	398 791,8	1 315 678,6
561	398 800,5	1 315 689,6
562	398 802,3	1 315 701,8
563	398 773,6	1 315 702,1
564	398 741,8	1 315 702,4
565	398 701,6	1 315 702,9
566	398 696,5	1 315 707,9
567	398 696,9	1 315 736,4
568	398 697,2	1 315 769,5
569	398 697,5	1 315 797,9
570	398 702,7	1 315 802,9
571	398 743,3	1 315 802,4
572	398 773,6	1 315 802,0

573	398 802,6	1 315 801,5
574	398 802,4	1 315 808,6
575	398 780,0	1 315 833,2
576	398 767,9	1 315 822,1
577	398 741,5	1 315 822,4
578	398 702,9	1 315 822,9
579	398 697,8	1 315 827,9
580	398 698,2	1 315 857,6
581	398 698,5	1 315 891,8
582	398 698,9	1 315 921,0
583	398 704,5	1 315 926,3
584	398 742,8	1 315 925,9
585	398 779,1	1 315 925,5
586	398 784,0	1 315 945,5
587	398 760,9	1 315 945,7
588	398 730,7	1 315 946,0
589	398 704,7	1 315 946,3
590	398 699,2	1 315 951,8
591	398 699,7	1 315 994,1
592	398 700,1	1 316 031,2
593	398 704,8	1 316 036,0
594	398 736,7	1 316 035,6
595	398 773,4	1 316 035,2
596	398 809,1	1 316 034,8
597	398 852,1	1 316 034,3
598	398 885,1	1 316 034,0
599	398 942,6	1 316 033,3
600	398 942,3	1 316 008,8
601	398 942,0	1 315 982,0
602	398 941,5	1 315 931,2
603	398 915,5	1 315 938,3
604	398 915,9	1 315 936,1
605	398 941,4	1 315 929,1
606	398 956,8	1 315 924,4
607	398 984,3	1 315 916,1
608	398 990,1	1 315 935,2
609	398 961,6	1 315 943,9
610	398 962,0	1 315 977,3
611	398 962,6	1 316 034,9
612	398 988,7	1 316 039,9
613	399 023,9	1 316 046,5
614	399 025,9	1 316 053,2
615	399 047,5	1 316 057,3
616	399 059,8	1 316 097,3
617	399 062,6	1 316 106,7
618	399 065,9	1 316 115,5
619	399 069,4	1 316 122,5
620	399 074,9	1 316 121,3
621	399 089,2	1 316 141,8
622	399 106,5	1 316 166,3
623	399 123,7	1 316 190,9
624	399 133,5	1 316 203,7
625	399 141,0	1 316 210,6

626	399 143,2	1 316 212,3
627	399 147,5	1 316 211,9
628	399 157,2	1 316 196,3
629	399 165,5	1 316 186,2
630	399 178,1	1 316 174,4
631	399 201,1	1 316 152,8
632	399 201,3	1 316 145,7
633	399 175,0	1 316 117,7
634	399 155,5	1 316 096,9
635	399 135,0	1 316 075,0
636	399 148,3	1 316 075,8
637	399 170,6	1 316 082,9
638	399 198,7	1 316 113,7
639	399 215,9	1 316 132,1
640	399 223,0	1 316 132,3
641	399 256,0	1 316 101,3
642	399 274,4	1 316 084,1
643	399 278,3	1 316 080,4
644	399 286,3	1 316 095,3
645	399 290,0	1 316 096,8
646	399 288,1	1 316 098,6
647	399 256,8	1 316 128,0
648	399 256,6	1 316 135,0
649	399 272,8	1 316 152,3
650	399 292,8	1 316 173,7
651	399 314,1	1 316 196,3
652	399 335,5	1 316 219,1
653	399 356,9	1 316 242,0
654	399 375,4	1 316 261,7
655	399 379,2	1 316 265,5
656	399 386,3	1 316 264,4
657	399 409,1	1 316 227,6
658	399 433,5	1 316 188,3
659	399 432,1	1 316 181,1
660	399 429,1	1 316 178,8
661	399 410,2	1 316 158,6
662	399 388,8	1 316 135,8
663	399 367,0	1 316 112,6
664	399 343,9	1 316 087,9
665	399 357,1	1 316 082,5
666	399 364,6	1 316 080,8
667	399 397,8	1 316 116,2
668	399 420,4	1 316 140,2
669	399 442,5	1 316 163,6
670	399 449,6	1 316 162,4
671	399 472,7	1 316 125,2
672	399 496,4	1 316 087,0
673	399 494,8	1 316 080,1
674	399 471,3	1 316 065,5
675	399 443,9	1 316 048,5
676	399 456,2	1 316 039,7
677	399 461,0	1 316 035,5
678	399 505,4	1 316 063,1

679	399 512,3	1 316 061,5
680	399 524,7	1 316 041,4
681	399 542,4	1 316 012,9
682	399 560,1	1 315 984,5
683	399 593,4	1 315 931,2
684	399 606,0	1 315 948,5
685	399 582,3	1 315 986,7
686	399 566,5	1 316 012,2
687	399 550,6	1 316 037,7
688	399 529,3	1 316 072,1
689	399 531,4	1 316 079,3
690	399 555,1	1 316 094,0
691	399 583,1	1 316 111,4
692	399 607,3	1 316 126,4
693	399 614,2	1 316 124,8
694	399 635,6	1 316 090,4
695	399 651,4	1 316 064,9
696	399 667,2	1 316 039,4
697	399 683,1	1 316 013,9
698	399 708,9	1 315 972,4
699	399 722,9	1 315 978,3
700	399 726,4	1 315 982,1
701	399 700,4	1 316 024,0
702	399 684,4	1 316 049,7
703	399 668,5	1 316 075,3
704	399 652,6	1 316 101,0
705	399 631,2	1 316 135,4
706	399 632,8	1 316 142,2
707	399 656,8	1 316 157,2
708	399 684,8	1 316 174,6
709	399 708,9	1 316 189,5
710	399 715,7	1 316 187,9
711	399 737,1	1 316 153,5
712	399 753,0	1 316 127,8
713	399 769,0	1 316 102,1
714	399 784,9	1 316 076,5
715	399 800,8	1 316 049,4
716	399 830,8	1 316 036,7
717	399 832,7	1 316 037,4
718	399 809,4	1 316 074,9
719	399 790,3	1 316 105,7
720	399 772,2	1 316 134,8
721	399 756,3	1 316 160,4
722	399 732,7	1 316 198,4
723	399 734,3	1 316 205,3
724	399 756,0	1 316 218,7
725	399 777,7	1 316 232,2
726	399 784,6	1 316 230,6
727	399 806,4	1 316 195,3
728	399 807,0	1 316 214,7
729	399 808,9	1 316 229,2
730	399 773,8	1 316 285,7
731	399 759,6	1 316 308,7

732	399 743,8	1 316 334,2
733	399 728,0	1 316 359,6
734	399 712,1	1 316 385,1
735	399 696,3	1 316 410,6
736	399 674,9	1 316 445,0
737	399 676,5	1 316 451,9
738	399 700,8	1 316 466,9
739	399 728,8	1 316 484,4
740	399 753,0	1 316 499,4
741	399 759,9	1 316 497,8
742	399 781,3	1 316 463,4
743	399 797,1	1 316 437,9
744	399 812,9	1 316 412,4
745	399 827,2	1 316 389,5
746	399 840,4	1 316 368,2
747	399 842,4	1 316 370,2
748	399 858,3	1 316 377,3
749	399 844,0	1 316 400,2
750	399 829,9	1 316 423,0
751	399 814,1	1 316 448,4
752	399 798,2	1 316 473,9
753	399 776,9	1 316 508,3
754	399 778,5	1 316 515,2
755	399 802,7	1 316 530,2
756	399 830,7	1 316 547,7
757	399 855,0	1 316 562,7
758	399 861,8	1 316 561,1
759	399 883,2	1 316 526,7
760	399 899,0	1 316 501,2
761	399 914,9	1 316 475,7
762	399 930,7	1 316 450,2
763	399 950,1	1 316 418,1
764	399 976,1	1 316 414,9
765	399 963,4	1 316 435,4
766	399 947,6	1 316 460,9
767	399 931,8	1 316 486,3
768	399 916,0	1 316 511,8
769	399 900,1	1 316 537,3
770	399 879,0	1 316 571,3
771	399 882,2	1 316 579,6
772	399 904,6	1 316 593,5
773	399 932,7	1 316 611,0
774	399 955,2	1 316 624,9
775	399 964,0	1 316 624,1
776	399 985,1	1 316 590,1
777	400 000,9	1 316 564,6
778	400 016,7	1 316 539,1
779	400 032,6	1 316 513,6
780	400 048,4	1 316 488,1
781	400 064,2	1 316 462,6
782	400 082,4	1 316 433,4
783	400 045,3	1 316 410,4
784	400 011,5	1 316 389,4

785	400 026,3	1 316 375,0
786	400 054,5	1 316 392,5
787	400 092,9	1 316 416,4
788	400 105,1	1 316 397,1
789	400 113,2	1 316 407,0
790	400 122,8	1 316 406,1
791	400 110,0	1 316 426,9
792	400 097,0	1 316 447,7
793	400 081,2	1 316 473,2
794	400 065,4	1 316 498,7
795	400 049,6	1 316 524,2
796	400 033,7	1 316 549,6
797	400 017,9	1 316 575,1
798	400 002,1	1 316 600,6
799	399 981,0	1 316 634,6
800	399 984,1	1 316 642,9
801	400 006,6	1 316 656,8
802	400 034,6	1 316 674,3
803	400 057,1	1 316 688,2
804	400 065,9	1 316 687,4
805	400 087,0	1 316 653,4
806	400 102,9	1 316 627,9
807	400 118,7	1 316 602,4
808	400 134,5	1 316 576,9
809	400 150,3	1 316 551,4
810	400 166,2	1 316 525,9
811	400 182,0	1 316 500,5
812	400 198,5	1 316 473,9
813	400 216,4	1 316 445,0
814	400 234,7	1 316 415,5
815	400 231,6	1 316 407,2
816	400 204,2	1 316 390,2
817	400 199,1	1 316 387,0
818	400 166,0	1 316 376,3
819	400 169,3	1 316 356,6
820	400 194,9	1 316 360,8
821	400 215,4	1 316 373,6
822	400 242,7	1 316 390,5
823	400 267,8	1 316 406,1
824	400 289,5	1 316 419,6
825	400 310,3	1 316 432,5
826	400 344,1	1 316 453,5
827	400 352,9	1 316 452,6
828	400 367,2	1 316 429,6
829	400 384,1	1 316 402,4
830	400 398,3	1 316 379,6
831	400 416,3	1 316 350,5
832	400 438,3	1 316 315,1
833	400 457,2	1 316 322,4
834	400 478,1	1 316 328,8
835	400 484,4	1 316 333,3
836	400 511,0	1 316 340,3
837	400 041,0	1 317 091,1

838	399 987,5	1 317 022,5
839	400 012,1	1 316 986,9
840	400 040,2	1 316 944,8
841	400 059,1	1 316 916,7
842	400 077,4	1 316 889,2
843	400 095,3	1 316 862,5
844	400 112,9	1 316 836,2
845	400 130,0	1 316 810,6
846	400 151,6	1 316 776,8
847	400 148,5	1 316 768,5
848	400 126,0	1 316 754,6
849	400 098,0	1 316 737,1
850	400 075,5	1 316 723,2
851	400 066,7	1 316 724,1
852	400 045,5	1 316 758,2
853	400 029,7	1 316 783,6
854	400 013,9	1 316 809,1
855	399 998,0	1 316 834,6
856	399 982,2	1 316 860,1
857	399 966,4	1 316 885,6
858	399 950,6	1 316 911,1
859	399 939,0	1 316 927,2
860	399 922,6	1 316 939,4
861	399 914,6	1 316 929,1
862	399 910,9	1 316 924,3
863	399 910,3	1 316 923,6
864	399 933,7	1 316 900,3
865	399 949,4	1 316 875,0
866	399 965,2	1 316 849,5
867	399 981,0	1 316 824,1
868	399 996,9	1 316 798,6
869	400 012,7	1 316 773,1
870	400 028,5	1 316 747,6
871	400 049,7	1 316 713,5
872	400 046,6	1 316 705,2
873	400 024,1	1 316 691,3
874	399 996,0	1 316 673,8
875	399 973,5	1 316 659,9
876	399 964,7	1 316 660,8
877	399 943,6	1 316 694,9
878	399 927,7	1 316 720,3
879	399 911,9	1 316 745,8
880	399 896,1	1 316 771,3
881	399 880,3	1 316 796,8
882	399 864,4	1 316 822,3
883	399 856,9	1 316 834,0
884	399 847,1	1 316 842,6
885	399 839,1	1 316 832,3
886	399 835,4	1 316 827,6
887	399 834,7	1 316 826,8
888	399 848,3	1 316 810,3
889	399 865,7	1 316 782,4
890	399 879,2	1 316 760,6

891	399 895,0	1 316 735,1
892	399 910,8	1 316 709,7
893	399 926,6	1 316 684,2
894	399 947,8	1 316 650,2
895	399 944,6	1 316 641,9
896	399 922,2	1 316 628,0
897	399 894,1	1 316 610,5
898	399 871,6	1 316 596,6
899	399 862,8	1 316 597,4
900	399 841,7	1 316 631,4
901	399 825,9	1 316 656,9
902	399 810,0	1 316 682,4
903	399 794,2	1 316 707,9
904	399 769,9	1 316 747,0
905	399 777,8	1 316 754,3
906	399 780,8	1 316 758,2
907	399 809,7	1 316 794,7
908	399 791,9	1 316 776,6
909	399 756,7	1 316 740,7
910	399 731,4	1 316 731,5
911	399 703,5	1 316 721,2
912	399 620,4	1 316 671,3
913	399 349,8	1 316 438,7
914	399 345,0	1 316 429,4
915	399 320,6	1 316 381,5
916	399 317,4	1 316 382,9
917	399 317,1	1 316 383,6
918	399 335,2	1 316 419,0
919	399 346,6	1 316 441,2
920	399 618,0	1 316 674,5
921	399 701,8	1 316 724,9
922	399 706,5	1 316 726,5
923	399 747,4	1 316 741,4
924	399 754,1	1 316 743,9
925	399 758,7	1 316 748,6
926	399 764,8	1 316 754,7
927	399 806,5	1 316 797,1
928	399 932,2	1 316 974,2
929	399 925,6	1 316 979,7
930	399 919,5	1 316 984,9
931	399 919,1	1 316 985,2
932	399 758,7	1 316 772,5
933	399 753,7	1 316 767,4
934	399 749,4	1 316 763,9
935	399 742,4	1 316 752,7
936	399 735,8	1 316 754,2
937	399 735,2	1 316 754,4
938	399 696,1	1 316 730,1
1	399 663,3	1 316 709,7

е) Вид разрешенного использования образуемых земельных участков, предназначенных для размещения линейных объектов и объектов капитального строительства, проектируемых в составе линейного объекта, а также существующих земельных участков, занятых линейными объектами и объектами капитального строительства, входящими в состав линейных объектов, в соответствии с проектом планировки территории

Вид разрешённого использования образуемых земельных участков в соответствии с проектом планировки территории указан в таблице 1.